

Білокуракинський район

Інформація стосовно забезпечення учасників антитерористичної операції земельними ділянками на території Білокуракинського району
(станом на 05 лютого 2018 року)

№ з/п	Назва адміністративно-територіальної одиниці (сільська (селищна) рада, місто районного значення)	Кількість учасників АТО	Загальна площа зарезервованих земельних ділянок, га	з них				Кількість учасників АТО, які звернулись із заявою/клопотанням про отримання земельної ділянки
				для будівництва і обслуговування жилого будинку, господарських будівель і споруд (присадибна ділянка)	для ведення садівництва	для індивідуального дачного будівництва	для ведення особистого селянського господарства	
1	2	3	4	5	6	7	8	9
1	Курячівська сільська рада	4	6,0000				6,0000	
2	Л-Олександрівська селищна рада	5	19,1063				19,1063	
3	Олександропільська сільська рада	1	0,6000				0,6000	
4	Олексіївська сільська рада	7	0,6000				0,6000	
Всього по району		107	26,3063				26,0336	169

Курячівська сільська рада

Курячівська сільська рада



с. Хоменкове Перше




01.03 для ведення особистого селянського господарства, площею 6,0000 га, 4420985500:11:003:_____

Лозно-Олександрівська селищна рада

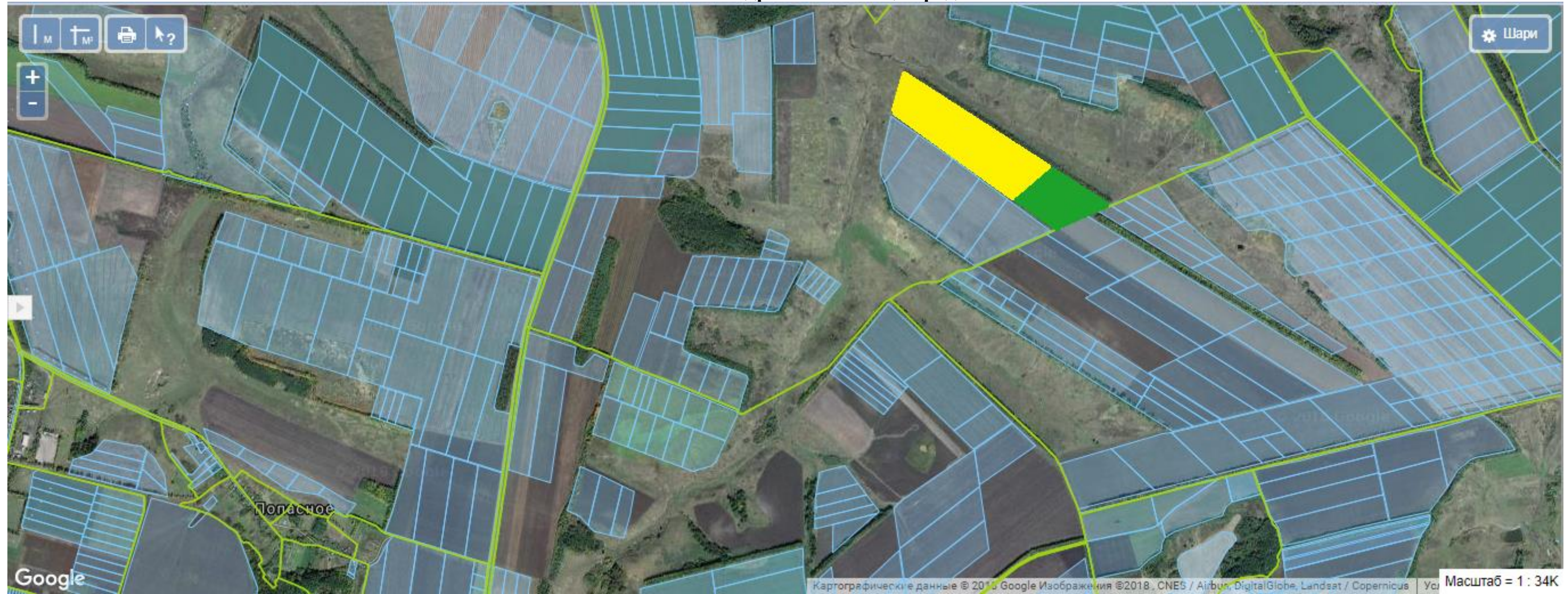
Лозно-Олександрівська селищна рада





 - 01.03 для ведення особистого селянського господарства - 1,0000 га 4420955700:11:001:_____

 - земельні ділянки, на які надано дозволи на розробку проекту землеустрою щодо відведення земельної ділянки у власність учасникам антитерористичної операції - 12,0 га (6 ділянок)

Лозно-Олександрівська селищна рада




-  - 01.03 для ведення особистого селянського господарства - 19,1063 га
-  - земельні ділянки, на які надано дозволи на розробку проекту землеустрою щодо відведення земельної ділянки у власність учасникам антитерористичної операції - 8,0 га (4 ділянок)

Олексіївська сільська рада

Олексіївська сільська рада



 - земельні ділянки, на які надано дозволи на розробку проекту землеустрою щодо відведення земельної ділянки у власність учасникам антитерористичної операції - 6,0 га (3 ділянки) 4420981500:17:003:_____.

Олексіївська сільська рада

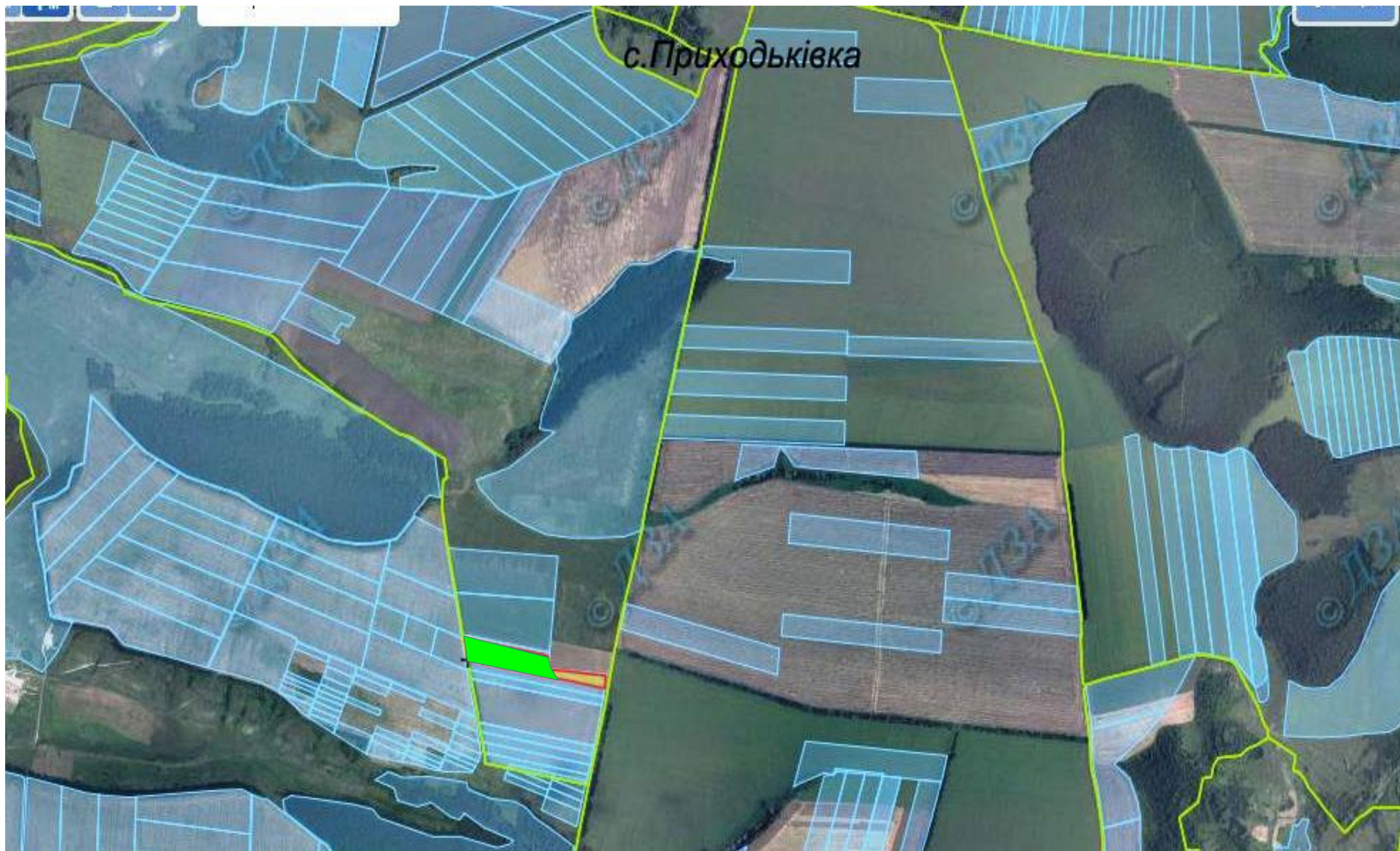



 01.03 для ведення особистого селянського господарства, площею - 0,6000 га, 4420981500:17:003:_____.


 - земельні ділянки, на які надано дозволи на розробку проекту землеустрою щодо відведення земельної ділянки у власність учасникам антитерористичної операції - 8,0 га (4 ділянки)

Олександропільська сільська рада

Олександропільська сільська рада



 01.03 для ведення особистого селянського господарства, площею - 0,6000 га, 4420981000:12:009:_____.

 земельні ділянки, на які надано дозволи на розробку проекту землеустрою щодо відведення земельної ділянки у власність учасникам антитерористичної операції - 4,0 га (2 ділянки)