

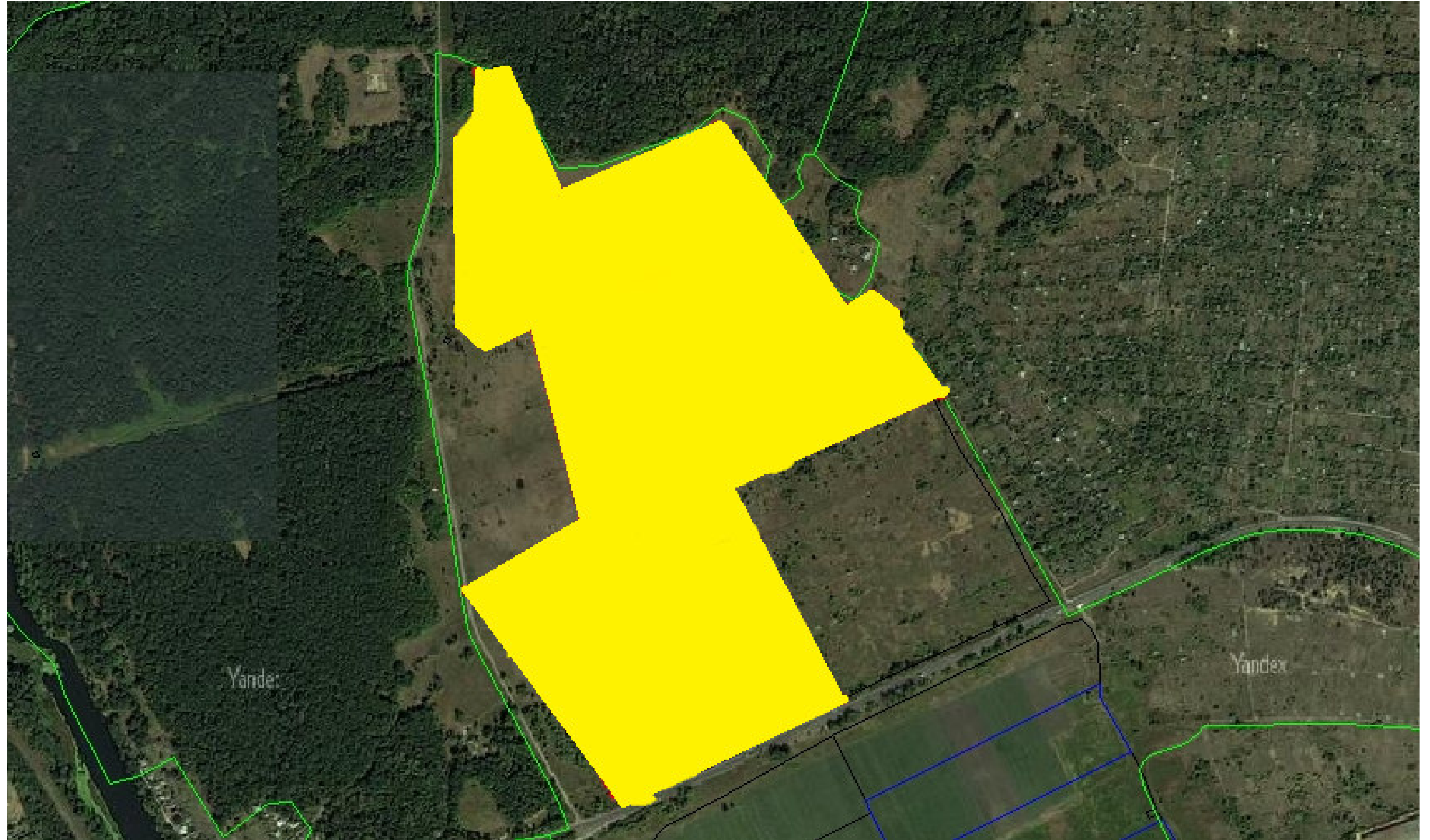
Попаснянський район

Інформація стосовно забезпечення учасників антитерористичної операції земельними ділянками на території
Попаснянського району
(станом на 30 травня 2017 року)

№ з/п	Назва адміністративно-територіальної одиниці (сільська (селищна) рада, місто районного значення)	Кількість учасників АТО	Загальна площа зарезервованих земельних ділянок, га	з них			Кількість учасників АТО, які звернулись із заявою/клопотанням про отримання земельної ділянки	
				для будівництва і обслуговування жилого будинку, господарських будівель і споруд (присадибна ділянка)	для ведення садівництва	для індивідуального дачного будівництва		для ведення особистого селянського господарства
1	2	3	4	5	6	7	8	9
1	Мирнодолинська селищна рада		68,6000				68,6000	
2	Білогорівська селищна рада		95,8000				95,8000	
Всього по району			164,4000				164,4000	19

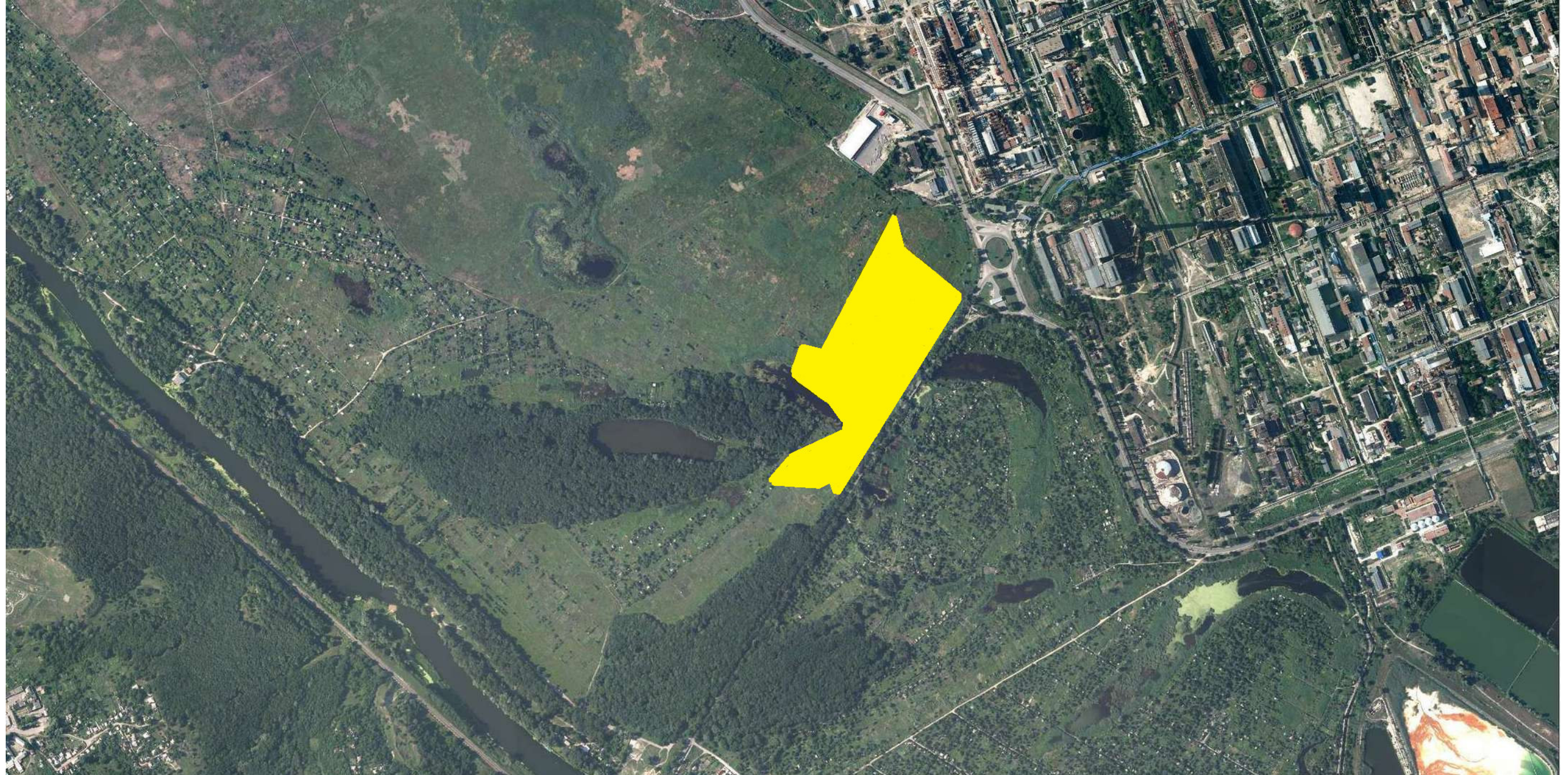
Мирнодолинська селищна рада


Мирнодолинська селищна рада



 - зарезервованій земельна дільця площадью 56,0000 га для ведення особистого селянського господарства

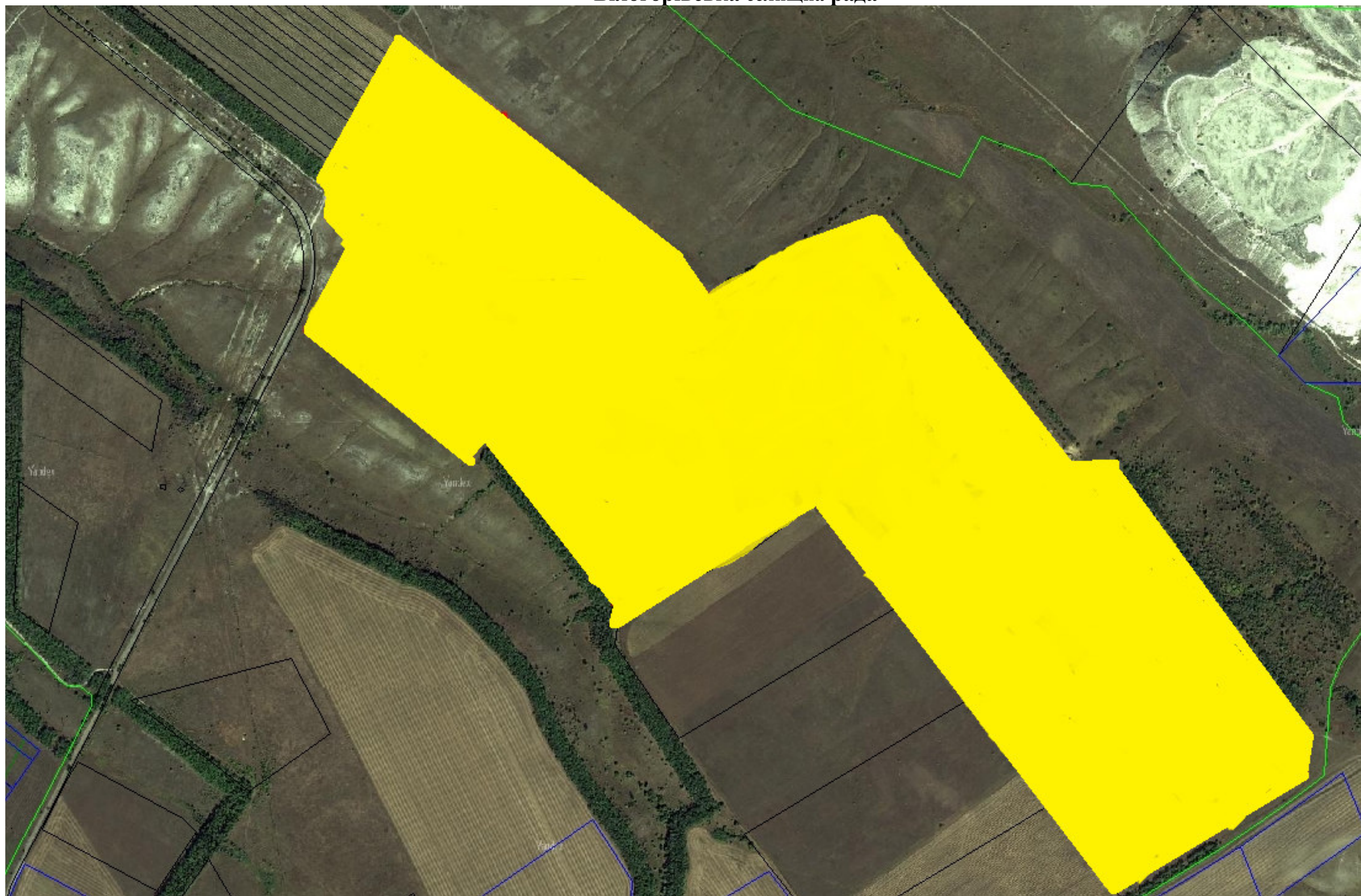
Мирнодолинська селищна рада




 - зарезервованій земельна делянка площею 12,6000 га для ведення особистого селянського господарства

Білогорівська селищна рада

Білогорівська селищна рада



 - зарезервованій земельна ділянка площею 95,8000 га для ведення особистого селянського господарства