

Марківський район

Інформація стосовно забезпечення учасників антитерористичної операції земельними ділянками на території Марківського району
(станом на 01.02.2019 року)

№ з/п	Назва адміністративно-територіальної одиниці (сільська (селищна) рада, місто районного значення)	Кількість учасників в АТО	Загальна площа зарезервованих земельних ділянок, га	з них			для ведення особистого селянського господарства	Кількість учасників АТО, які звернулись із заявою/клопотанням про отримання земельної ділянки
				для будівництва і обслуговування жилого будинку, господарських будівель і споруд (присадибна ділянка)	для ведення садівництва	для індивідуального дачного будівництва		
1	2	3	4	5	6	7	8	9
1	Просянська сільська рада		1,6000				1,6000	1
2	Марківська селищна рада		4,0000				4,0000	13
3	Кризька сільська рада		8,5000				8,5000	
4	Кабичівська сільська рада		1,0000				1,0000	
	Всього по району	126	15,1000				15,1000	16

Просянська сільська рада


Присянська сільська рада




- площа земельних ділянок на які надано наказ про затвердження проекту – 2,0000 га;
- зарезервована земельна ділянка орієнтовною площею 1,6000 га цільове призначення – для ведення особистого селянського господарства

Марківська селищна рада

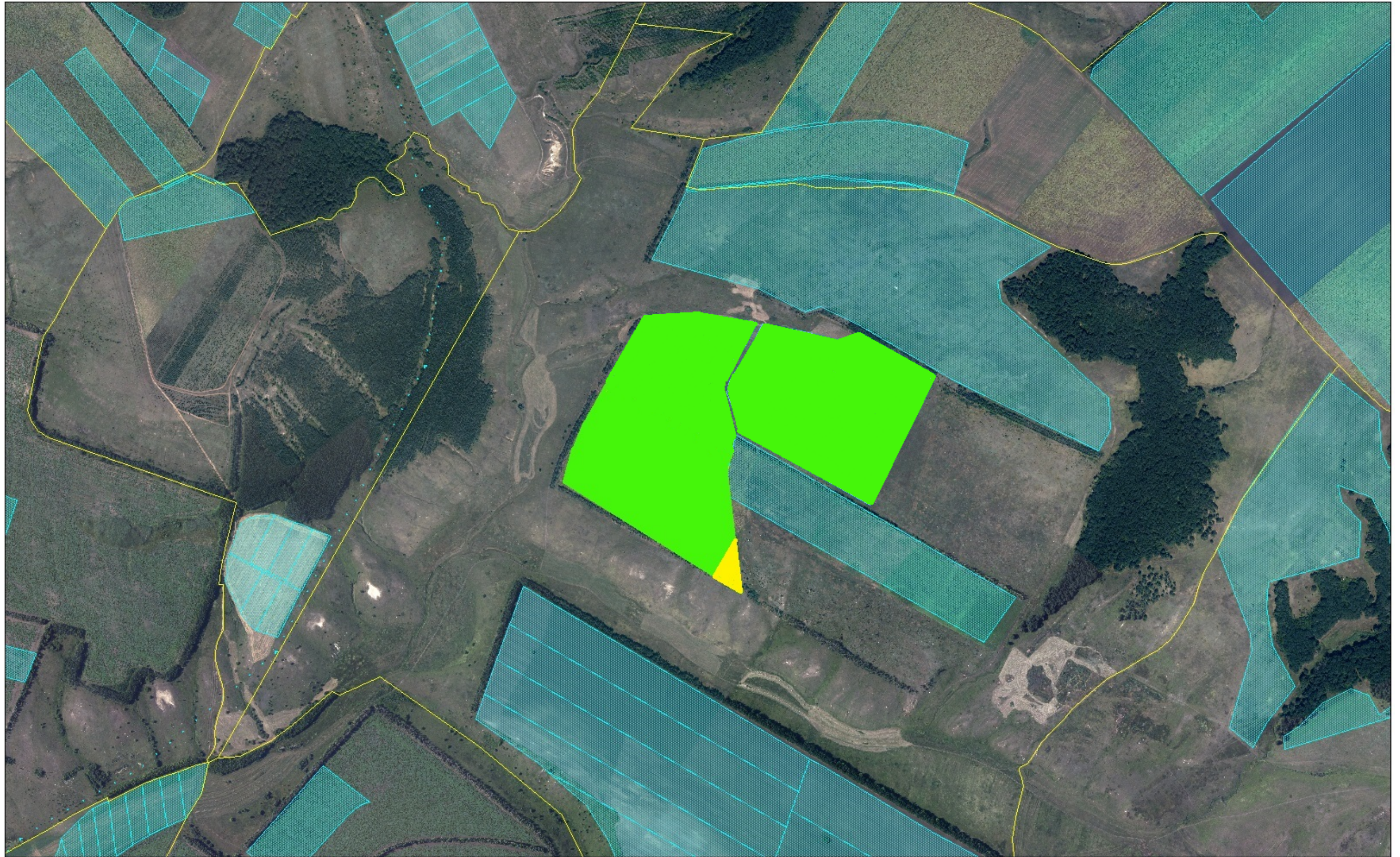
Марківська селищна рада



 зарезервована земельна ділянка орієнтовною площею 4,0000 га цільове призначення – для ведення особистого селянського господарства

Кабичівська сільська рада


Кабичівська сільська рада



- земельна ділянка орієнтовною площею 46,0000 га на яку надано дозвіл
- зарезервована земельна ділянка орієнтовною площею 1,0000 га цільове призначення – для ведення особистого селянського господарства

Бондарівська сільська рада

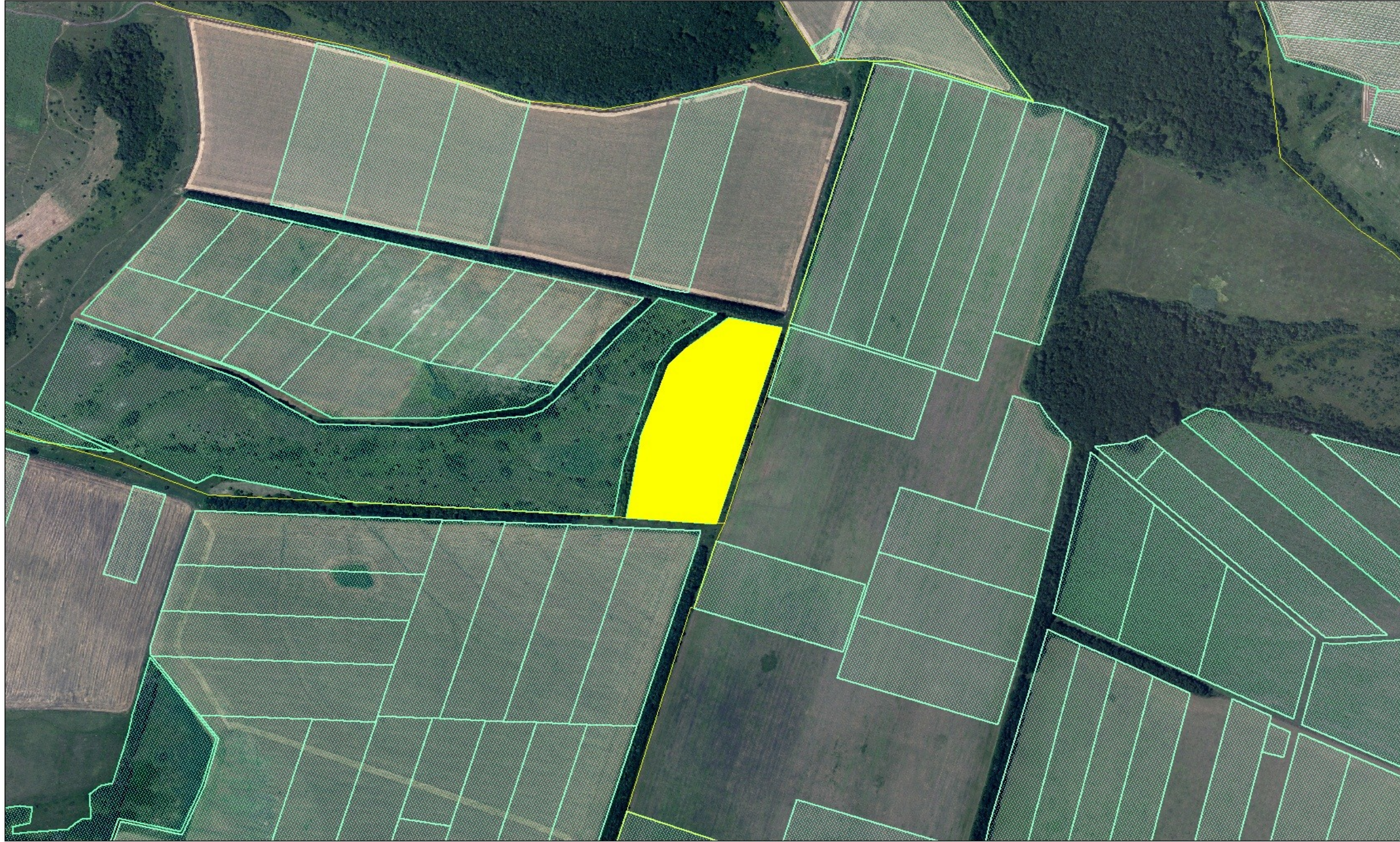
Бондарівська сільська рада



■ земельна ділянка орієнтовною площею 8,0000 га на яку надано дозвіл

Кризька сільська рада

Кризька сільська рада



■ зарезервована земельна ділянка орієнтовною площею 8,50000 га цільове призначення – для ведення особистого селянського господарства