

Марківський район



Інформація стосовно забезпечення учасників антитерористичної операції земельними ділянками на території Марківського району
(станом на 01.08.2019 року)

№ з/п	Назва адміністративно-територіальної одиниці (сільська (селищна) рада, місто районного значення)	Кількість учасників в АТО	Загальна площа зарезервованих земельних ділянок, га	з них				Кількість учасників АТО, які звернулись із заявою/клопотанням про отримання земельної ділянки
				для будівництва і обслуговування жилого будинку, господарських будівель і споруд (присадибна ділянка)	для ведення садівництва	для індивідуального дачного будівництва	для ведення особистого селянського господарства	
1	2	3	4	5	6	7	8	9
1	Просянська сільська рада		1,6000				1,6000	1
2	Марківська селищна рада		4,0000				4,0000	13
3	Кризька сільська рада		8,5000				8,5000	
4	Кабичівська сільська рада		1,0000				1,0000	
5	Краснопільська сільська рада		2,7560				2,7560	
	Всього по району	126	17,8560				17,8560	16

Присянська сільська рада

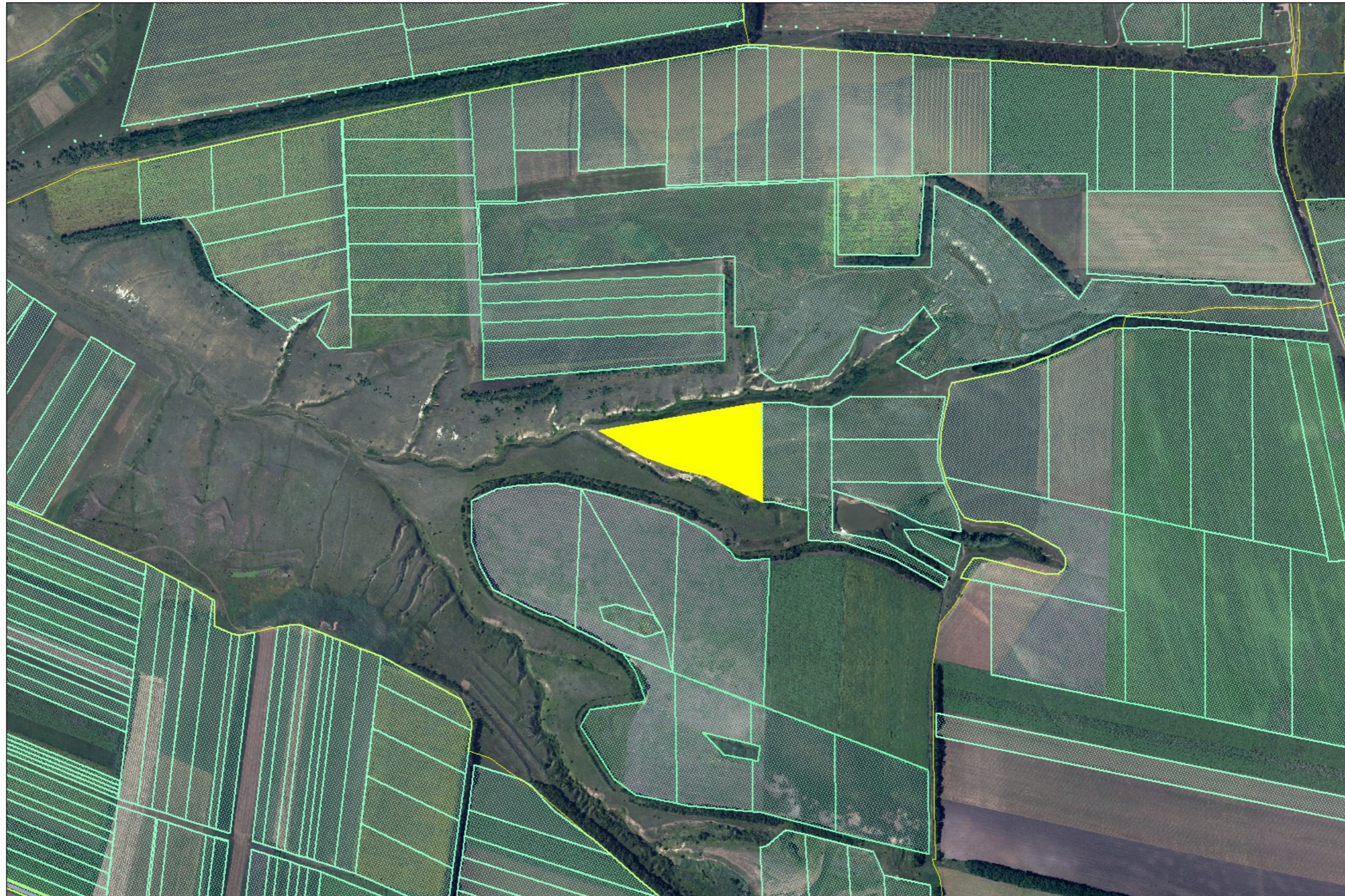
Присянська сільська рада




-  площа земельних ділянок на які надано наказ про затвердження проекту – 2,0000 га;
-  зарезервована земельна ділянка орієнтовною площею 1,6000 га цільове призначення – для ведення особистого селянського господарства

Марківська селищна рада

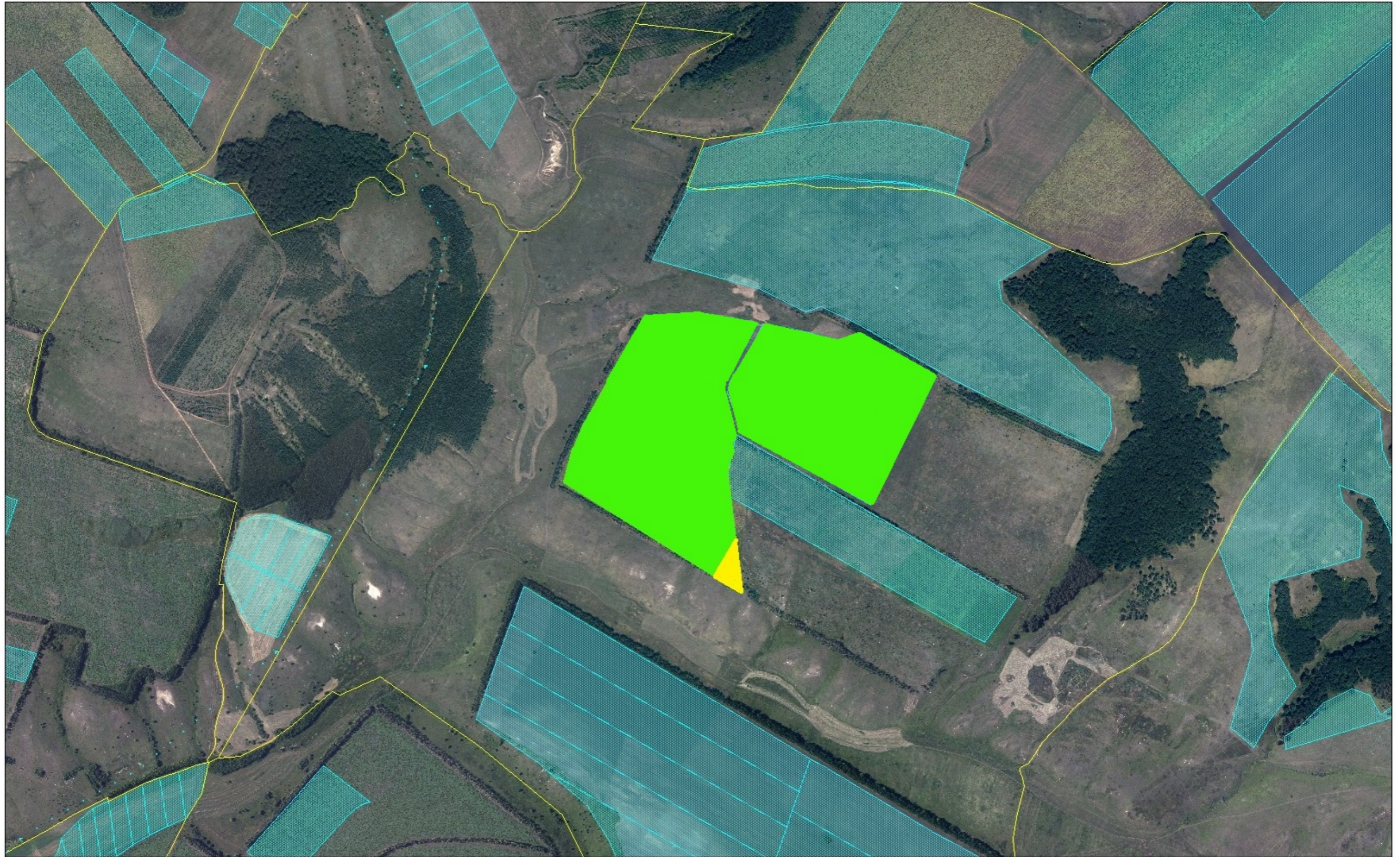
Марківська селищна рада





 зарезервована земельна ділянка орієнтовною площею 4,0000 га цільове призначення – для ведення особистого селянського господарства

Кабичівська сільська рада


Кабичівська сільська рада




-  земельна ділянка орієнтовною площею 46,0000 га на яку надано дозвіл
-  зарезервована земельна ділянка орієнтовною площею 1,0000 га цільове призначення – для ведення особистого селянського господарства

Бондарівська сільська рада

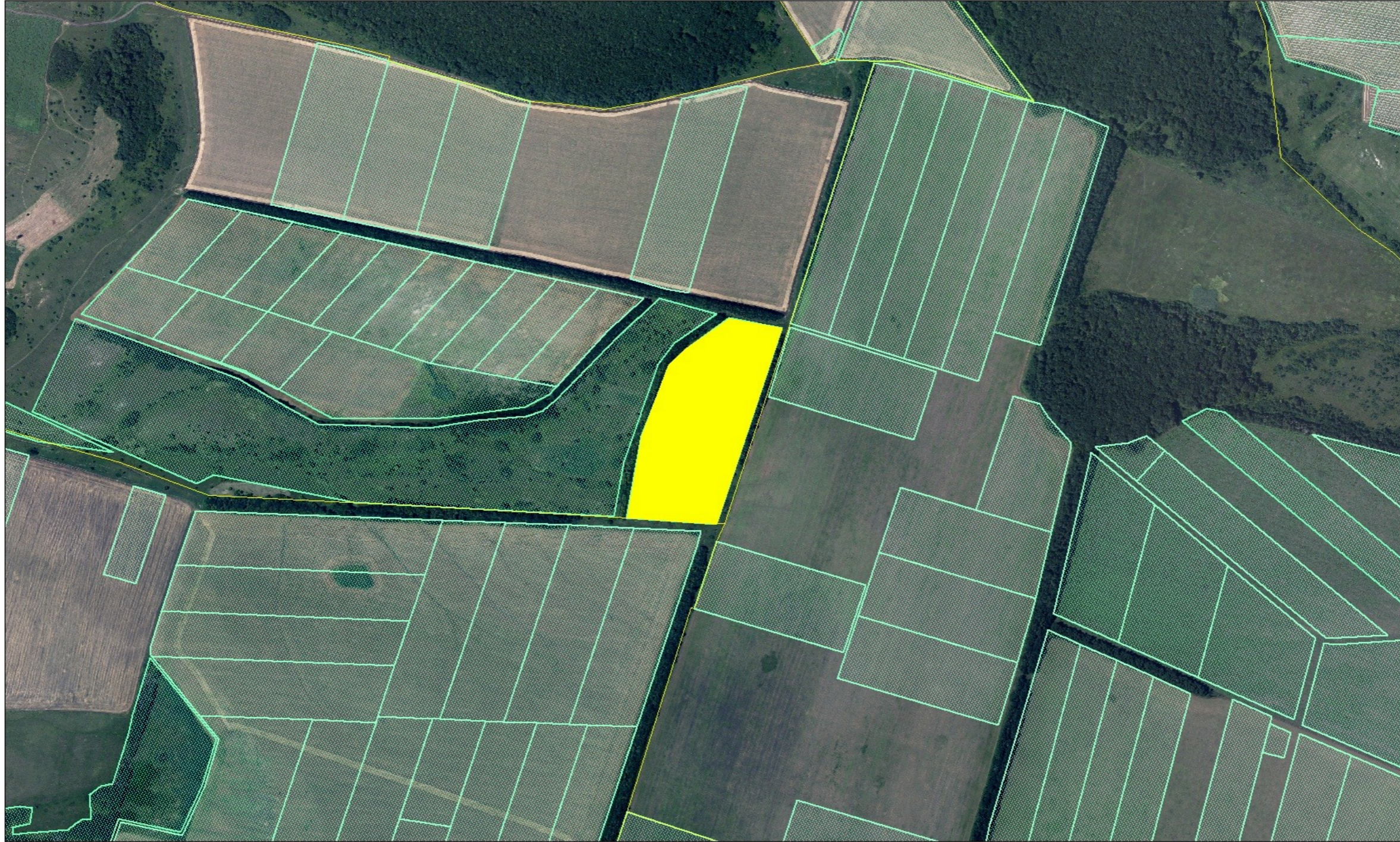
Бондарівська сільська рада




 земельна ділянка орієнтовною площею 8,0000 га на яку надано дозвіл

Кризька сільська рада


Кризька сільська рада




 зарезервована земельна ділянка орієнтовною площею 8,50000 га цільове призначення – для ведення особистого селянського господарства

Краснопільська сільська рада

Краснопільська сільська рада



 зарезервована земельна ділянка орієнтовною площею 2,7560 га цільове призначення – для ведення особистого селянського господарства