

НОВОПСКОВСЬКИЙ РАЙОН



Інформація стосовно забезпечення учасників антитерористичної операції земельними ділянками на території Новопокровського району
(станом на 01.08.2019 року)

1	Назва адміністративно-територіальної одиниці (сільська (селищна) рада, місто районного значення)	Кількість учасників АТО	Загальна площа зарезервованих земельних ділянок, га	з них				Кількість учасників АТО, які звернулись із заявою/клопотанням про отримання земельної ділянки
				для будівництва і обслуговування жилого будинку, господарських будівель і споруд (присадибна ділянка)	для ведення садівництва	для індивідуального дачного будівництва	для ведення особистого селянського господарства	
2	3	4	5	6	7	8	9	
1	Закотненська сільська рада		1,2500				1,2500	1
2	Білолуцька селищна рада		10,9841				10,9841	14
3	Ганусівська сільська рада		29,9800				29,9800	
Усього по району		38	42,2141				42,2141	157

Новопсковська селищна рада

Новопсковська селищна рада

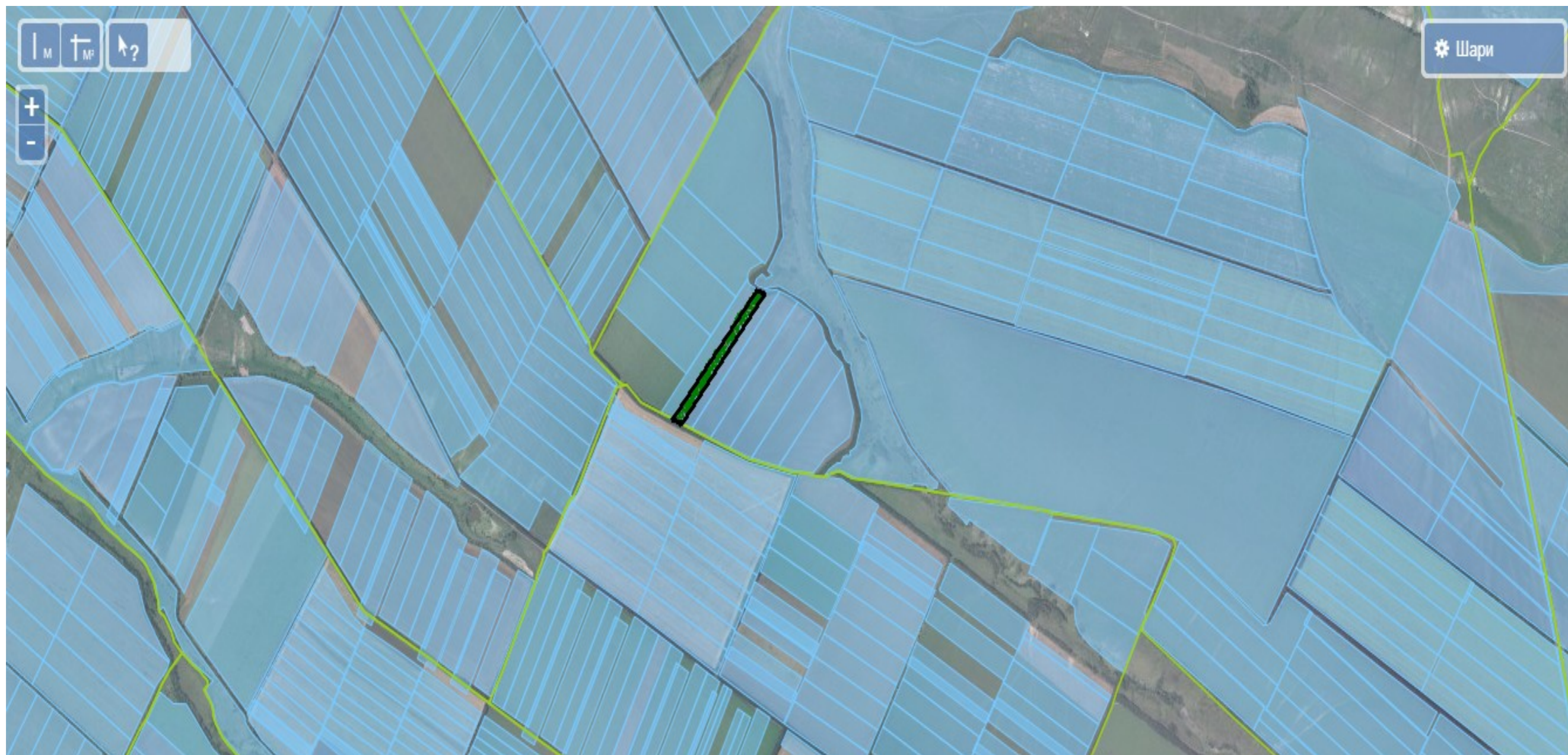



-  - Земельна ділянка, площею 2,0000 га, щодо якої надано дозвіл на розроблення проекту землеустрою щодо відведення у власність учасникам АТО
-  Земельні ділянки, площею 8,0000, щодо яких затверджено проект землеустрою щодо відведення земельної ділянки



- - Земельна ділянка, площею 2,0000 га, щодо яких надано дозвіл на розроблення проекту землеустрою щодо відведення у власність учасникам АТО
- Земельна ділянка, площею 2,0000, щодо якої затверджено проект землеустрою щодо відведення земельної ділянки


Новопсковська селищна рада



 - Земельна ділянка, площею 2,0000 га, щодо яких надано дозвіл на розроблення проекту землеустрою щодо відведення у власність учасникам АТО

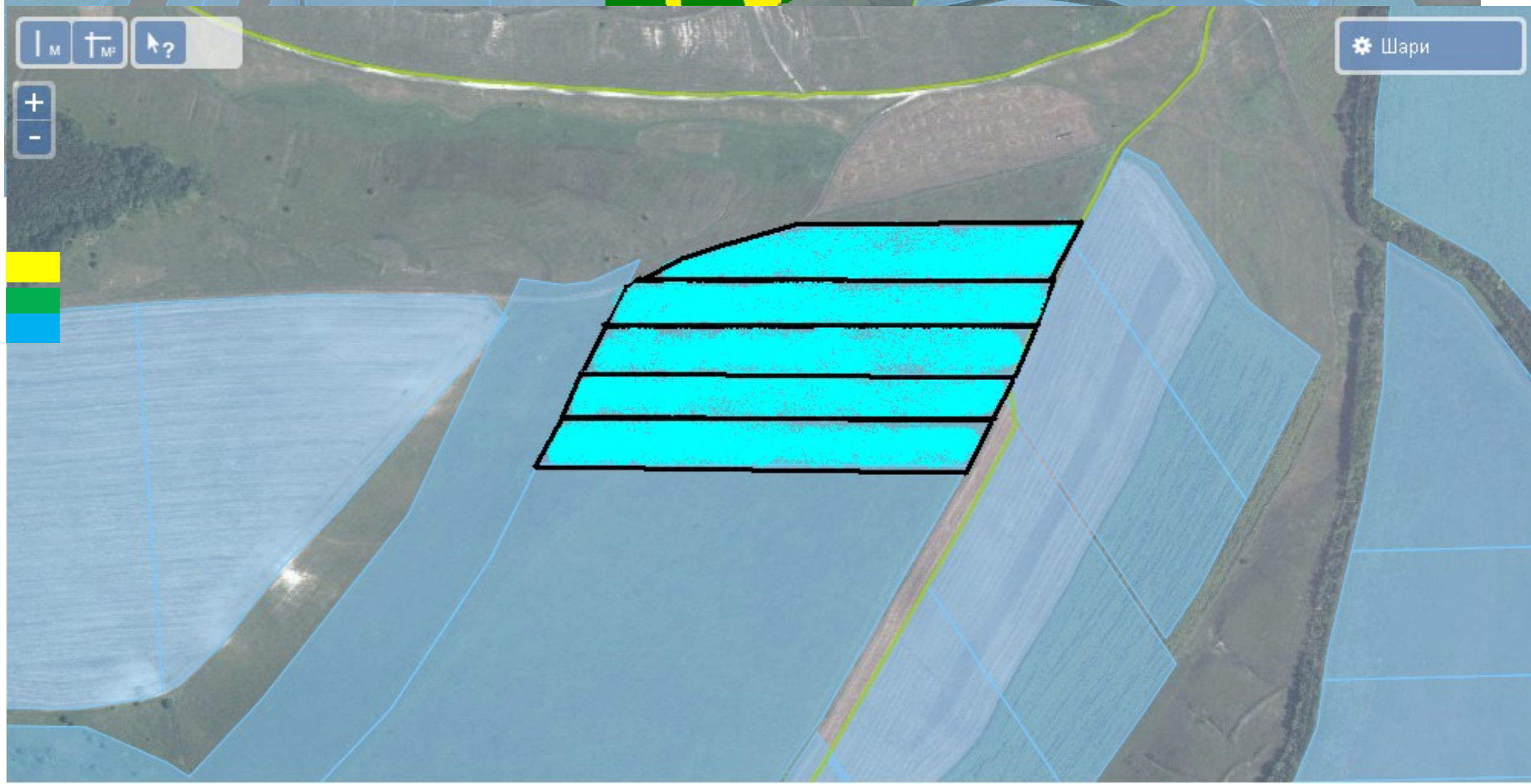
Новопсковська селищна рада




 - Земельні ділянки, площею 88,0000 га, щодо яких надано дозвіл на розроблення проекту землеустрою щодо відведення у власність учасникам АТО

Білолуцька селищна рада

Білолуцька селищна рада





 Земельні ділянки, площею 10,0000, щодо яких затверджено проект землеустрою щодо відведення земельних ділянок

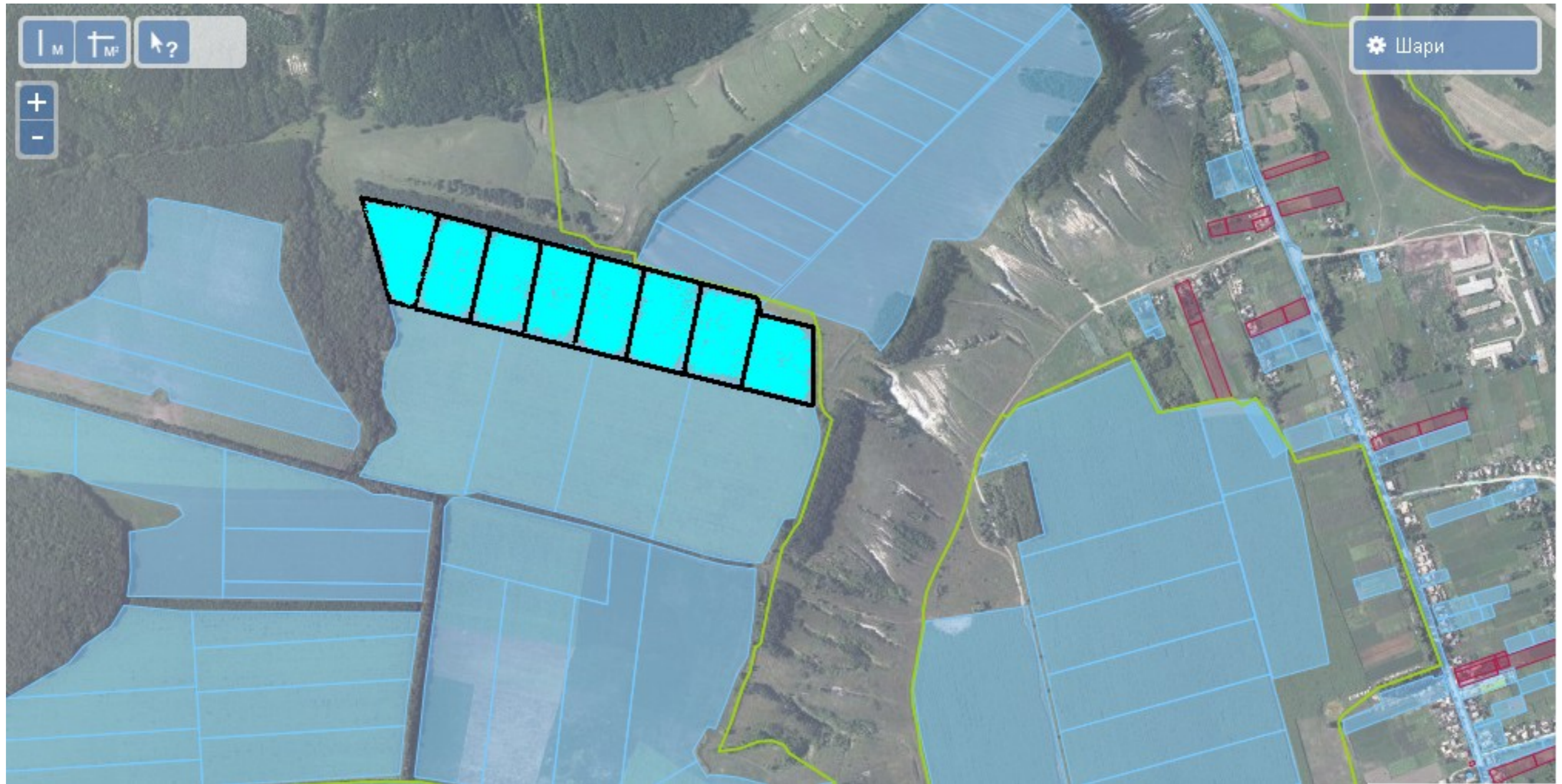
Осинівська сільська рада


Осинівська сільська рада



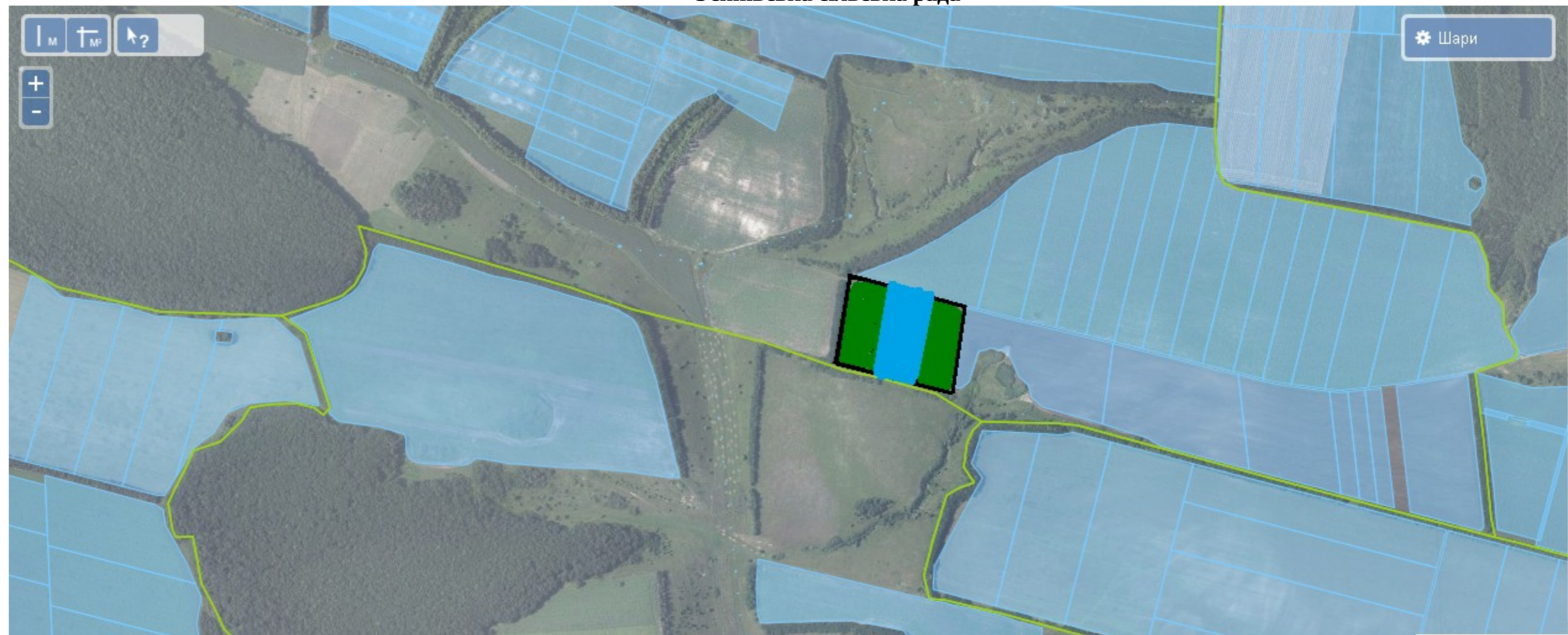
-  Земельні ділянки, площею 11,9000 га, щодо яких надано дозвіл на розроблення проекту землеустрою щодо відведення у власність учасникам АТО
-  Земельні ділянки, площею 38,0000, щодо яких затверджено проект землеустрою щодо відведення земельних ділянок



Осинівська сільська рада



 Земельні ділянки, площею 16,0000, щодо яких затверджено проект землеустрою щодо відведення земельних ділянок

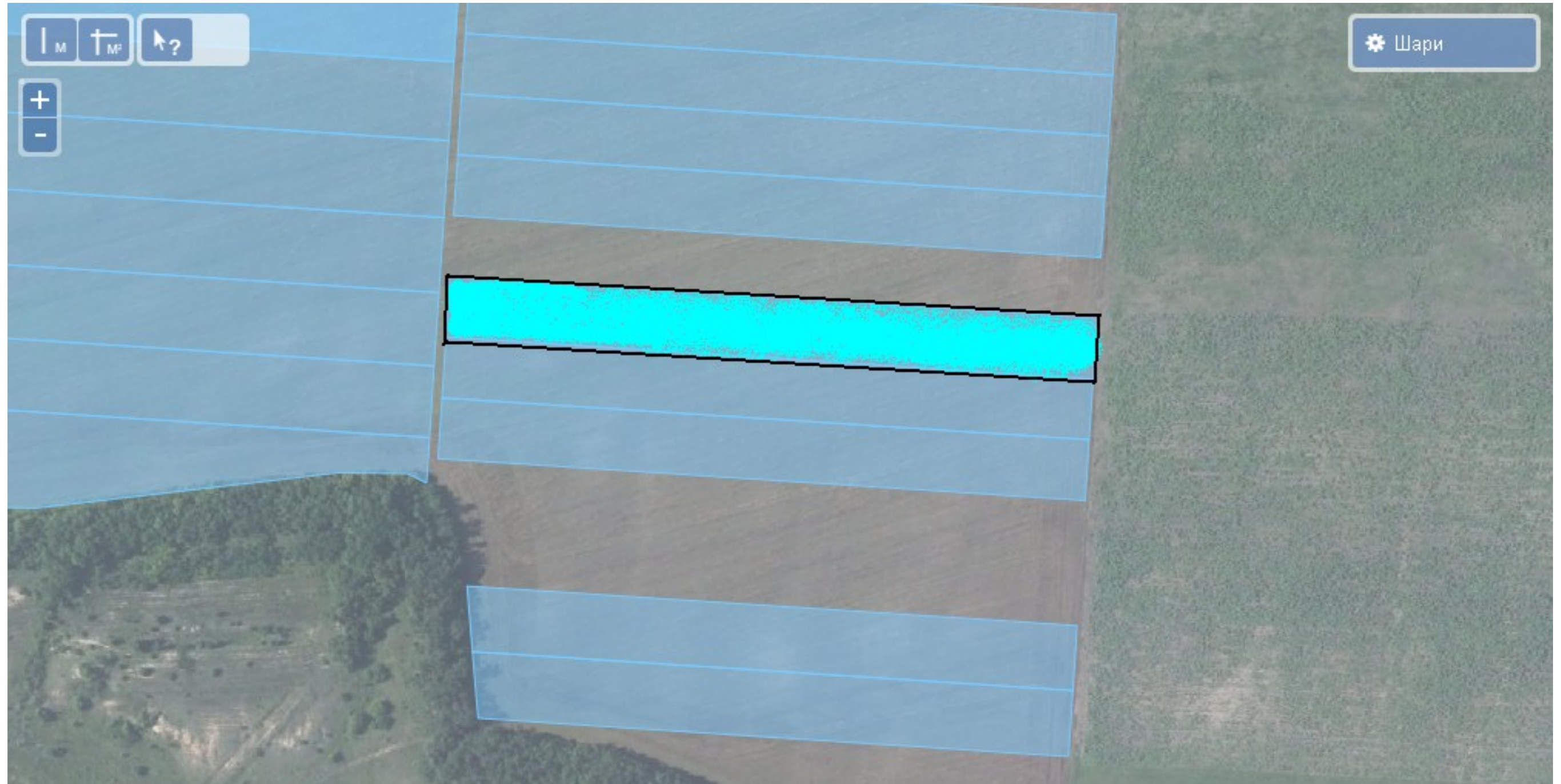
Осинівська сільська рада




-  Земельні ділянки, площею 4,0000 га, щодо яких надано дозвіл на розроблення проекту землеустрою щодо відведення у власність учасникам АТО
-  Земельні ділянки, площею 2,0000, щодо яких затверджено проект землеустрою щодо відведення земельних ділянок

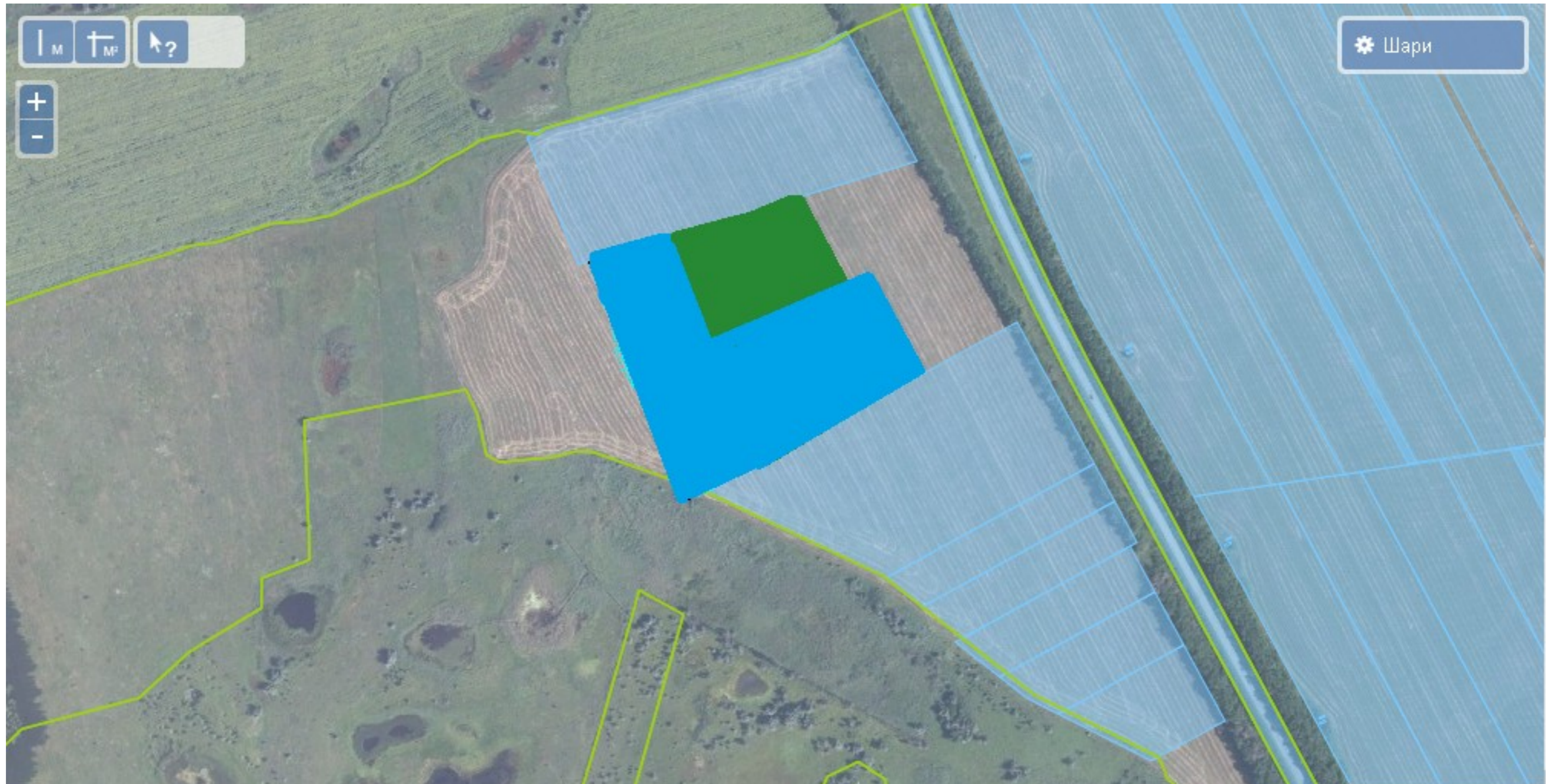
Заайдарівська сільська рада


Заайдарівська сільська рада




 Земельна ділянка, площею 2,0000, щодо якої затверджено проект землеустрою щодо відведення земельної ділянки

Заайдарівська сільська рада




 Земельна ділянка, площею 2,0000 га, щодо якої надано дозвіл на розроблення проекту землеустрою щодо відведення у власність учасникам АТО

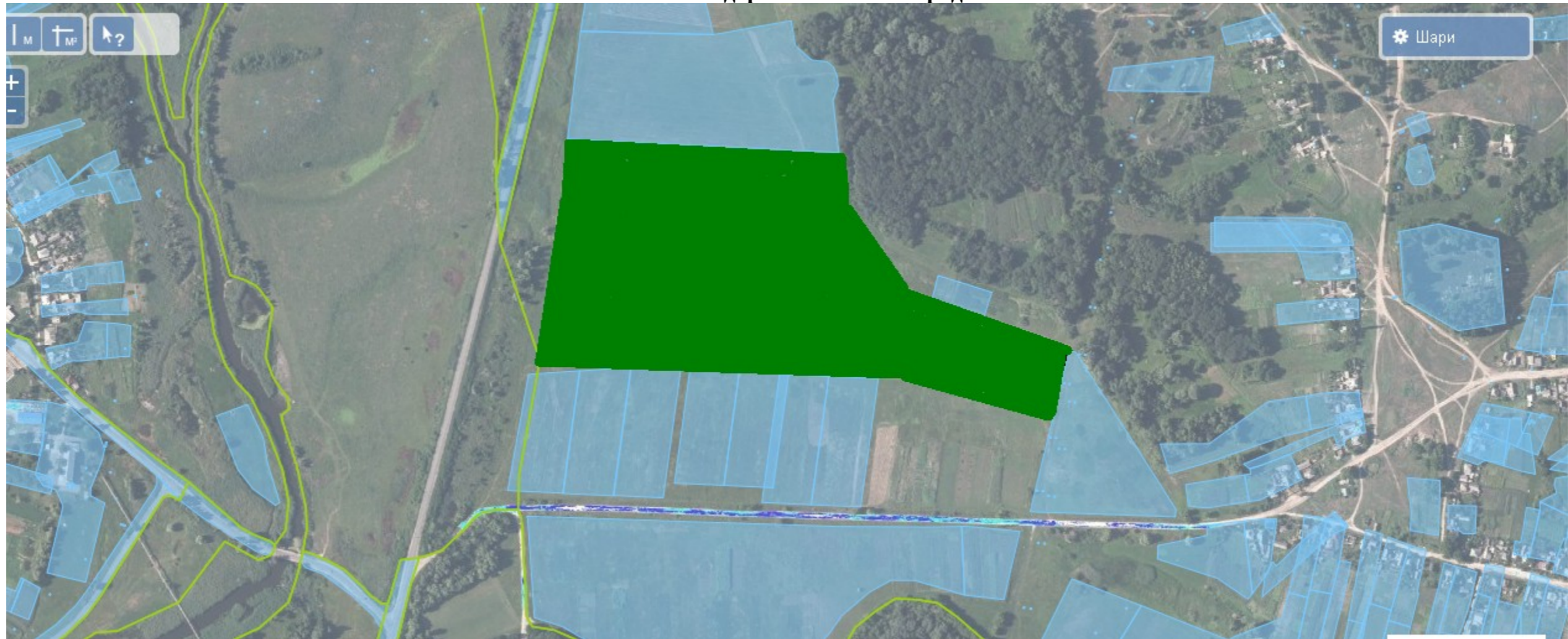
 Земельні ділянки, площею 4,0000, щодо яких затверджено проекти землеустрою щодо відведення земельної ділянки

Заайдарівська сільська рада



 Земельні ділянки, площею 14,0000 га, щодо яких надано дозвіл на розроблення проекту землеустрою щодо відведення у власність учасникам АТО

Заайдарівська сільська рада



Земельні ділянки, площею 12,0000 га, щодо яких надано дозвіл на розроблення проекту землеустрою щодо відведення у власність учасникам АТО

Заайдарівська сільська рада





Земельні ділянки, площею 30,0000 га, щодо яких надано дозвіл на розроблення проекту землеустрою щодо відведення у власність учасникам АТО

Павленківська сільська рада


Павленківська сільська рада,




-  Земельна ділянка, площею 2,0000 га, щодо якої надано дозвіл на розроблення проекту землеустрою щодо відведення у власність учаснику АТО
-  Земельні ділянки, площею 6,0000, щодо яких затверджені проекти землеустрою щодо відведення земельної ділянки

Павленківська сільська рада





 Земельні ділянки, площею 9,3000 га, щодо яких надано дозвіл на розроблення проекту землеустрою щодо відведення у власність учасникам АТО

 Земельні ділянки, площею 3,9000 щодо яких затверджено проект землеустрою щодо відведення земельних ділянок


Павленківська сільська рада



-  Земельні ділянки, площею 17,7000 га, щодо яких надано дозвіл на розроблення проекту землеустрою щодо відведення у власність учасникам АТО
-  Земельні ділянки, площею 12,0000 га, щодо яких затверджено проекти землеустрою щодо відведення земельних ділянок у власність учасникам АТО

Павленківська сільська рада




 Земельні ділянки, площею 10,000 га, щодо яких затверджено проекти землеустрою щодо відведення земельних ділянок у власність учасникам АТО

Донцівська сільська рада

Донцівська сільська рада




 Земельні ділянки, площею 4,0000 щодо яких затверджено проект землеустрою щодо відведення земельних ділянок

Риб'янцівська сільська рада

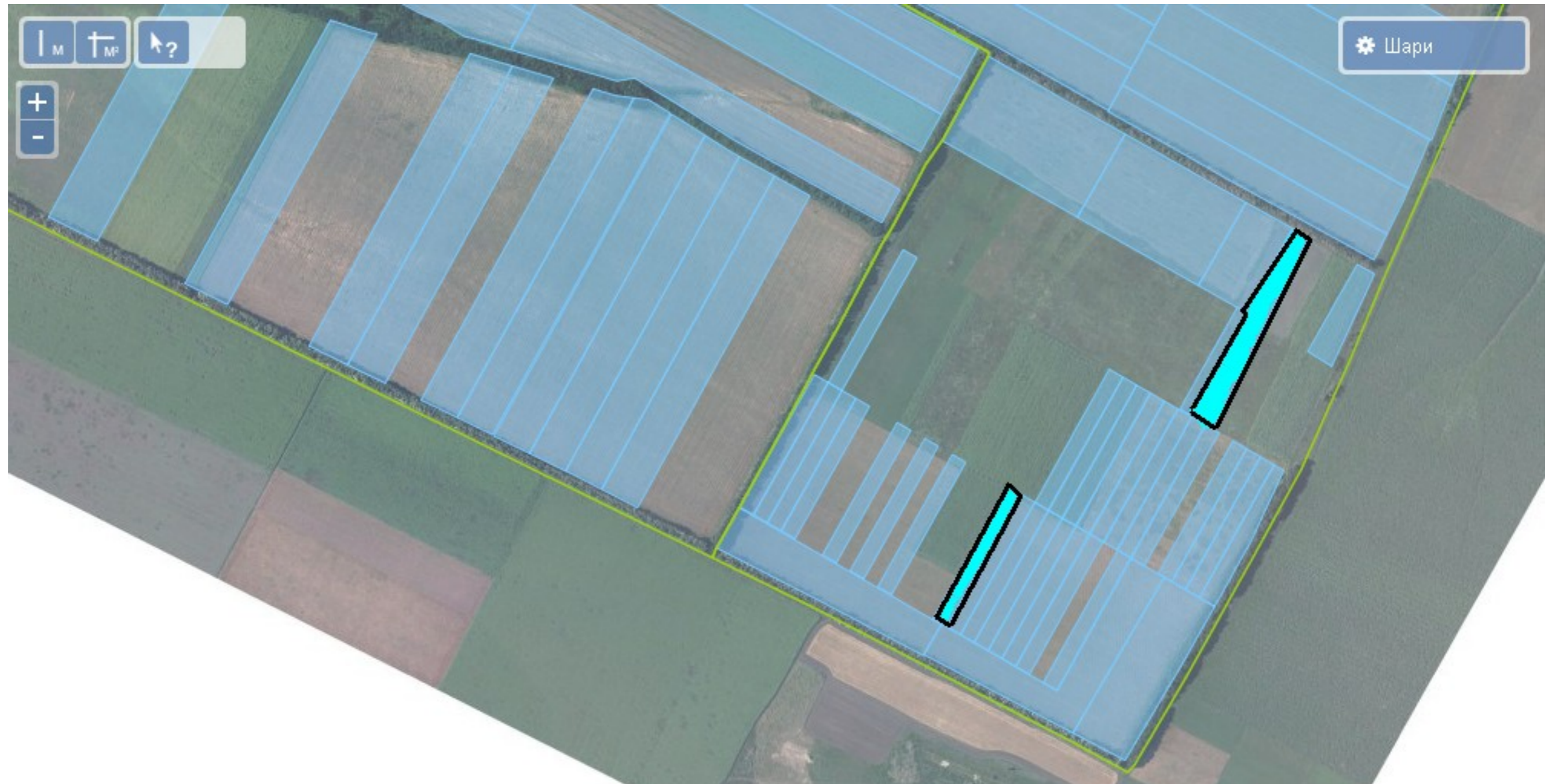
Риб'янцівська сільська рада




 Земельна ділянка, площею 2,0000, щодо якої затверджено проект землеустрою щодо відведення земельної ділянки

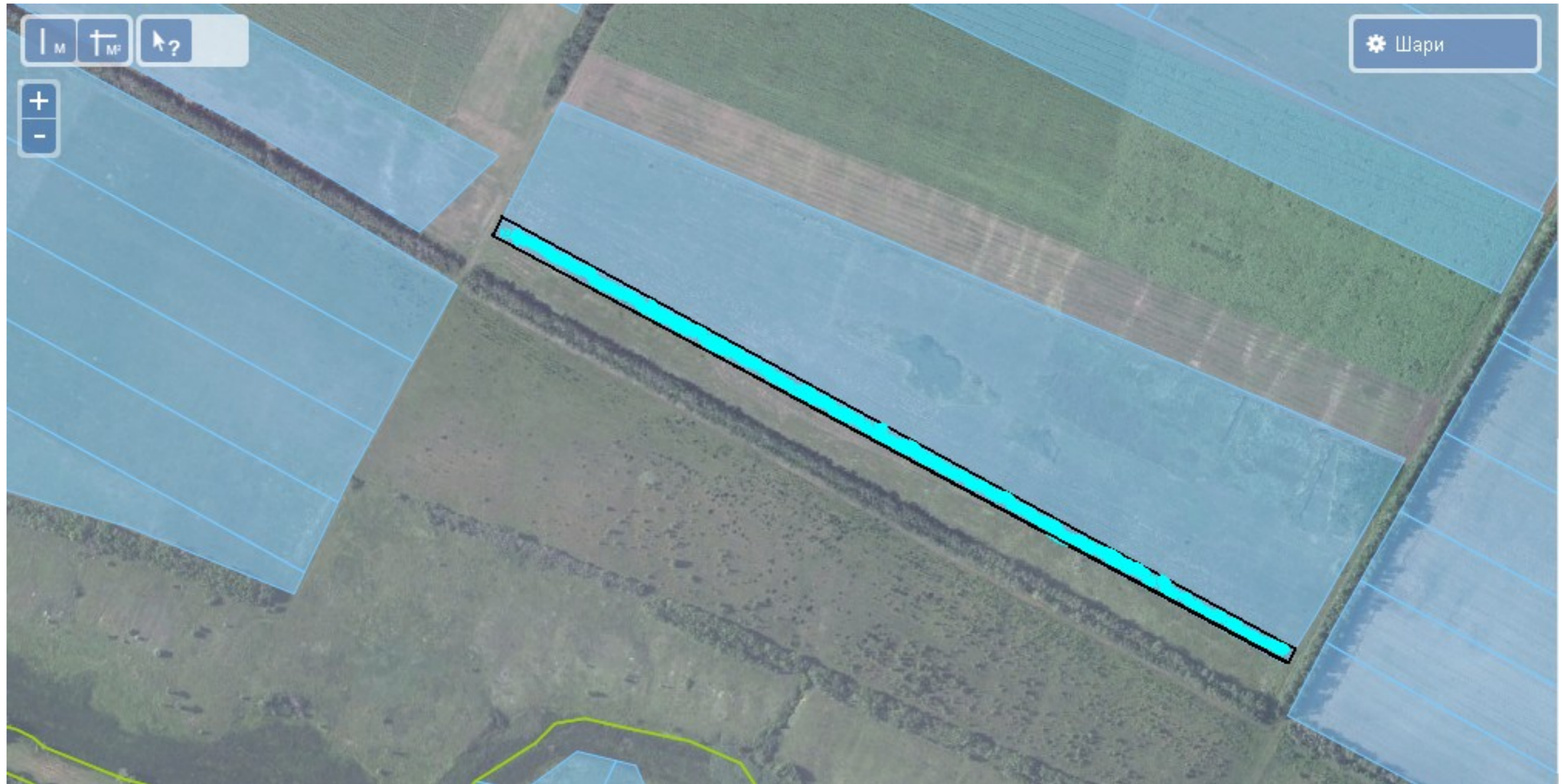
Пісківська сільська рада


Пісківська сільська рада



 Земельні ділянки, площею 3,0000 щодо яких затверджено проект землеустрою щодо відведення земельних ділянок

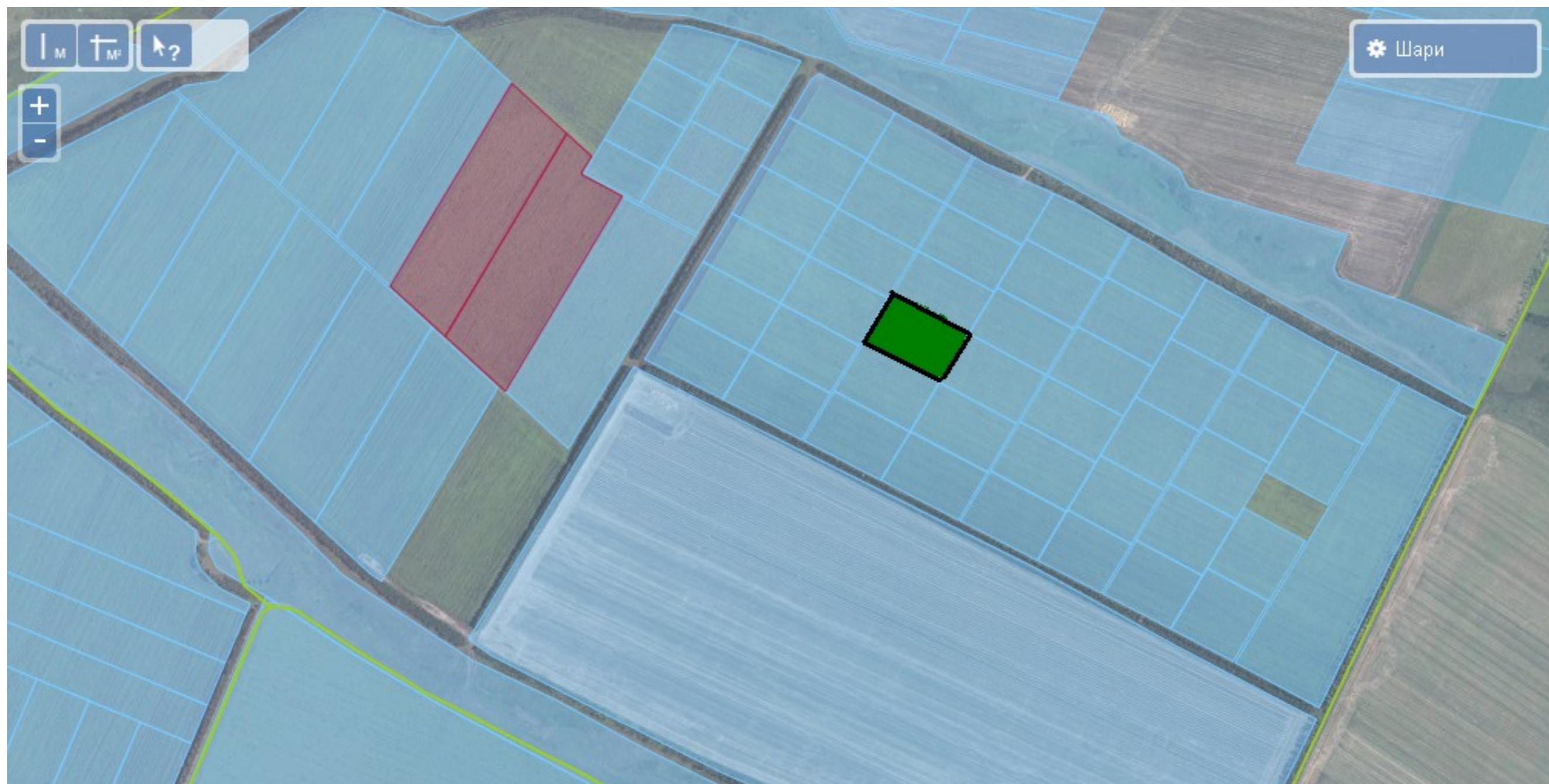
Пісківська сільська рада




 Земельна ділянка, площею 1,6100, щодо якої затверджено проект землеустрою щодо відведення земельної ділянки

Кам'янська сільська рада

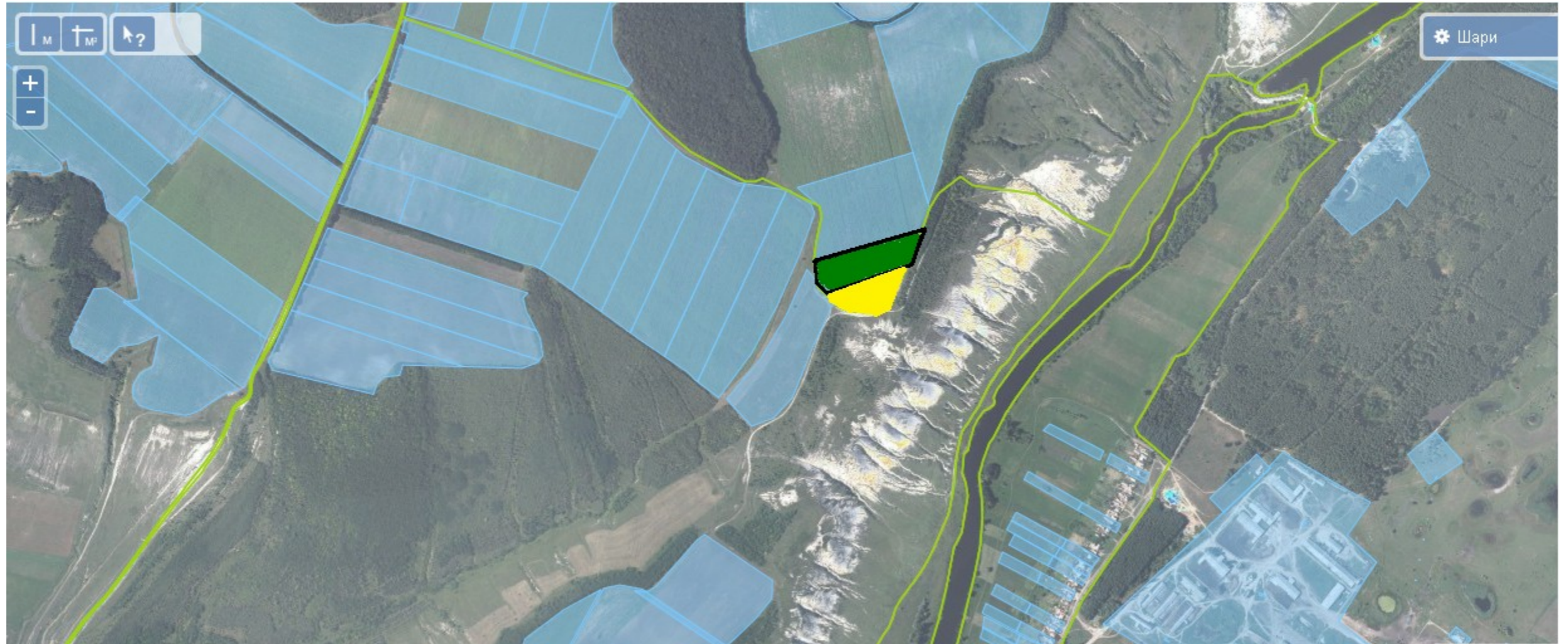
Кам'янська сільська рада





 - Земельна ділянка, площею 2,0000 га, щодо яких надано дозвіл на розроблення проекту землеустрою щодо відведення у власність учасникам АТО

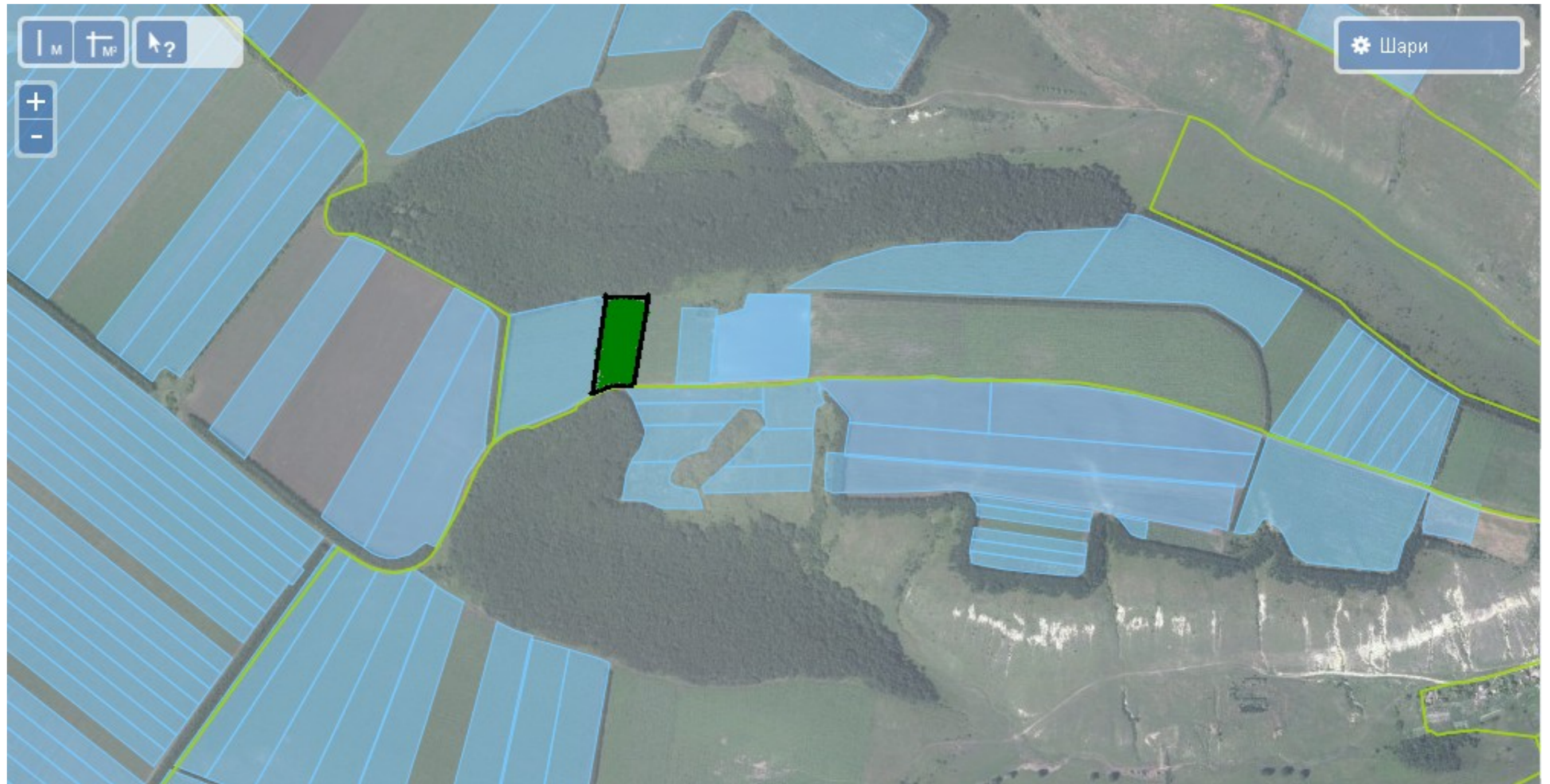
Закотненська сільська рада


Закотненська сільська рада



-  Земельні ділянки, загальною площею 1,2500 га, для ведення особистого селянського господарства, зарезервовані земельні ділянки для учасників АТО
-  - Земельна ділянка, площею 2,0000 га, щодо яких надано дозвіл на розроблення проекту землеустрою щодо відведення у власність учасникам АТО

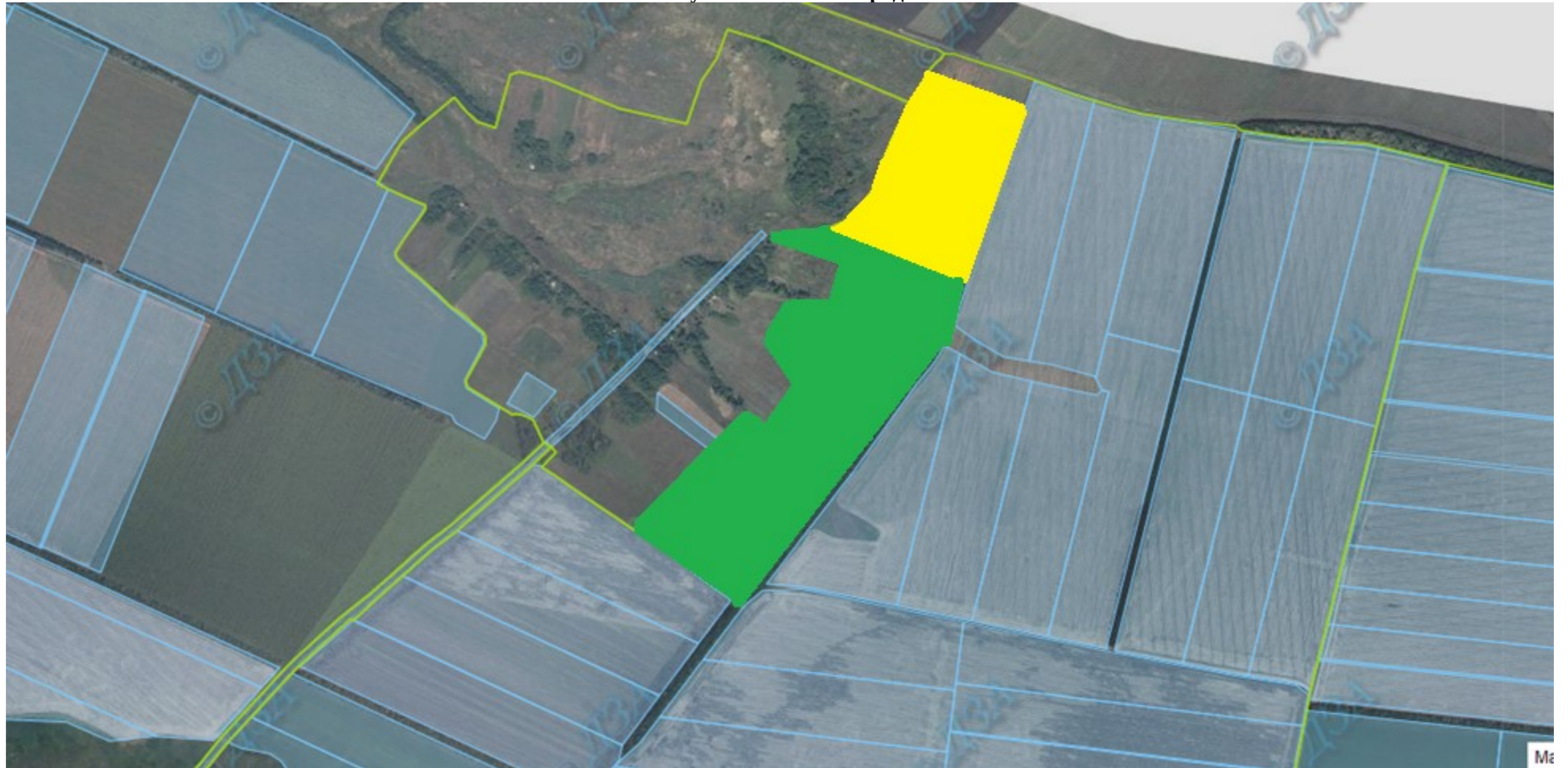
Закотненська сільська рада





 - Земельна ділянка, площею 2,0000 га, щодо яких надано дозвіл на розроблення проекту землеустрою щодо відведення у власність учасникам АТО

Ганусівська сільська рада

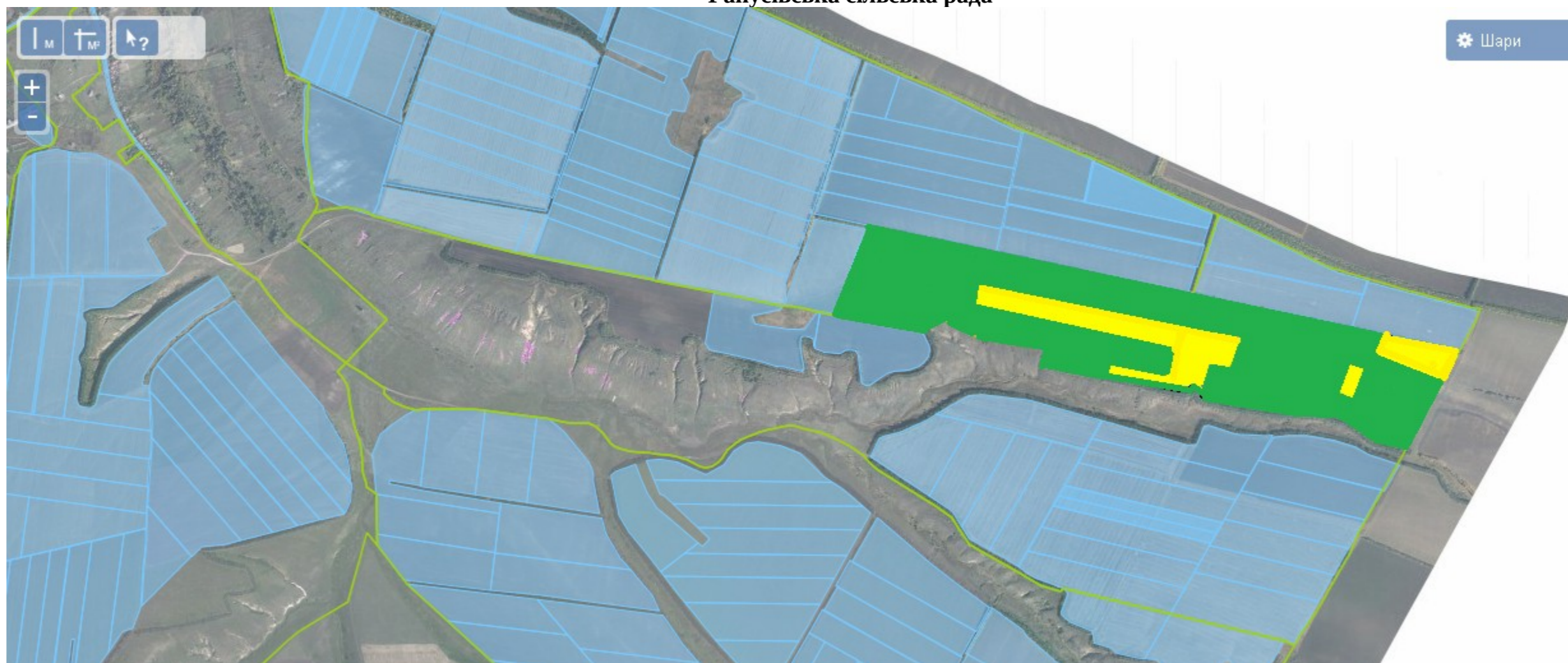
Ганусівська сільська рада





 Земельні ділянки, загальною площею 10,6000 га, для ведення особистого селянського господарства, зарезервовані земельні ділянки для учасників АТО

 - Земельна ділянка, площею 26,0000 га, щодо яких надано дозвіл на розроблення проекту землеустрою щодо відведення у власність учасникам АТО

Ганусівська сільська рада



-  Земельні ділянки, загальною площею 19,3800 га, для ведення особистого селянського господарства, зарезервовані земельні ділянки для учасників АТО
-  Земельна ділянка, площею 70,0000 га, щодо яких надано дозвіл на розроблення проекту землеустрою щодо відведення у власність учасникам АТО