

Сватівський район



Інформація стосовно забезпечення учасників антитерористичної операції земельними ділянками на території
Сватівського району
(станом на 01.08.2019 року)

№ з/п	Назва адміністративно-територіальної одиниці (сільська (селищна) рада, місто районного значення)	Кількість учасників в АТО	Загальна площа зарезервованих земельних ділянок, га	з них				Кількість учасників АТО, які звернулись із заявою/клопотанням про отримання земельної ділянки
				для будівництва і обслуговування жилого будинку, господарських будівель і споруд (присадибна ділянка)	для ведення садівництва	для індивідуального дачного будівництва	для ведення особистого селянського господарства	
1	2	3	4	5	6	7	8	9
1	Містківська сільська рада	6	0,5000				0,5000	
2	Верхньодуванська сільська рада	1	7,9320				7,9320	
3	Мілуватська сільська рада		0,3000				0,3000	
4	Куземівська сільська рада		2,8689				2,8689	
5	Оборотнівська сільська рада		0,6000				0,6000	
6	Рудівська сільська рада		0,5000				0,5000	
Всього по району		7	12,7009				12,7009	155

Містківська сільська рада



Містківська сільська рада



-  Земельна ділянка, загальною площею 0,5000 га, для ведення особистого селянського господарства, зарезервовані земельні ділянки для учасників АТО
-  льні ділянки, площею 4,0000, щодо якої затверджено проект землеустрою щодо відведення земельної ділянки

Містківська сільська рада



-  Земельні ділянки, площею 1,8000 га, щодо яких надано дозвіл на розроблення проекту землеустрою щодо відведення у власність учасникам АТО
-  льна ділянка, площею 9,2000, щодо якої затверджено проект землеустрою щодо відведення земельної ділянки

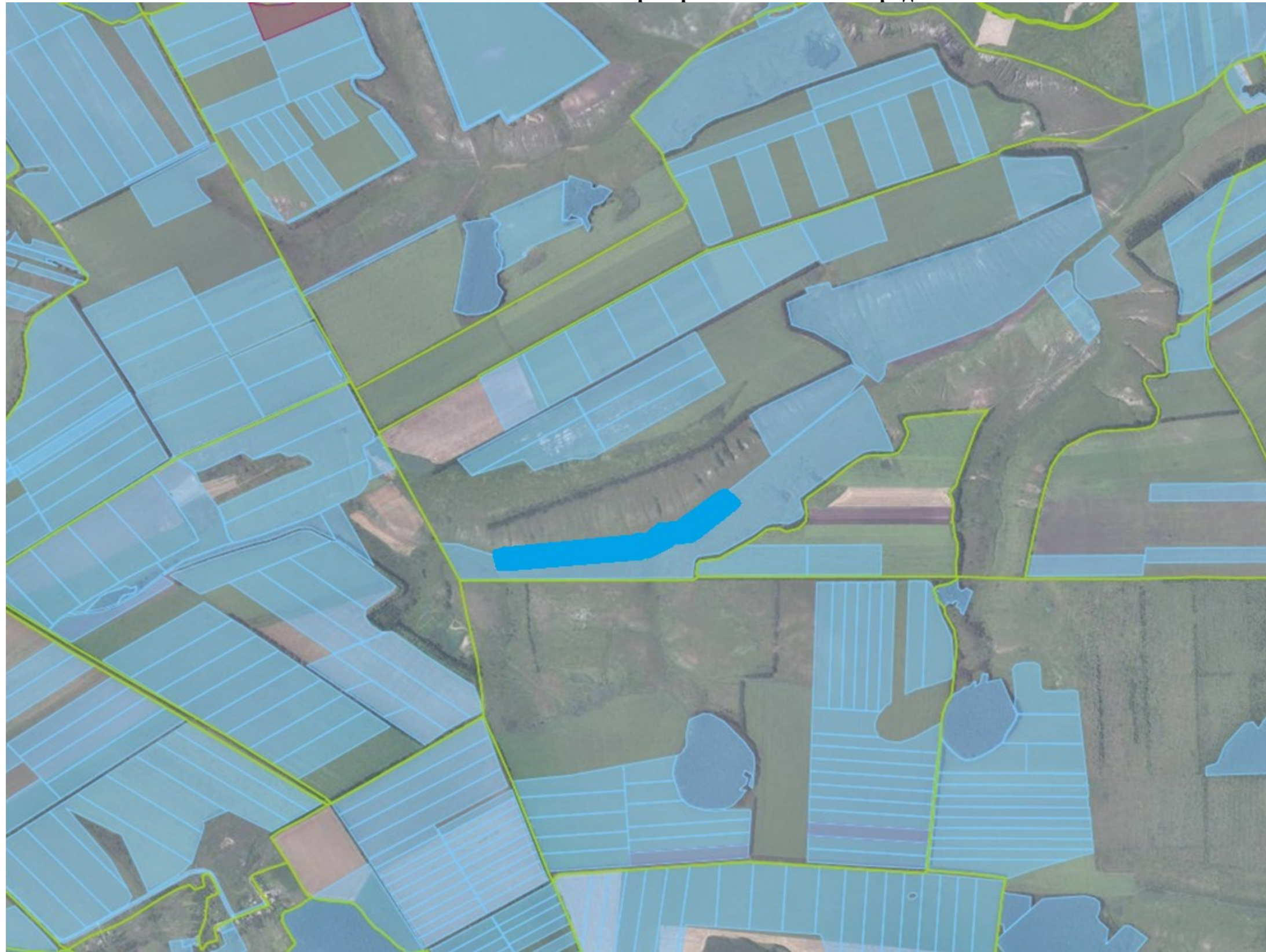
Містківська сільська рада



■ льні ділянки, площею 36,0000 га, щодо яких затверджено проекти землеустрою щодо відведення земельної ділянки


Преображенська сільська рада

Преображенська сільська рада



Земельні ділянки, площею 8,0000 га, щодо яких затверджені проекти землеустрою щодо відведення у власність учасникам АТО

Преображенська сільська рада




Земельні ділянки, площею 56,0000 га, щодо яких надано дозвіл на розроблення проекту землеустрою щодо відведення у власність учасникам АТО

Верхньодуванська сільська рада

Верхньодуванська сільська рада



 Земельні ділянки, загальною площею 7,9320 га, для ведення особистого селянського господарства, зарезервовані земельні ділянки для учасників АТО

Верхньодуванська сільська рада

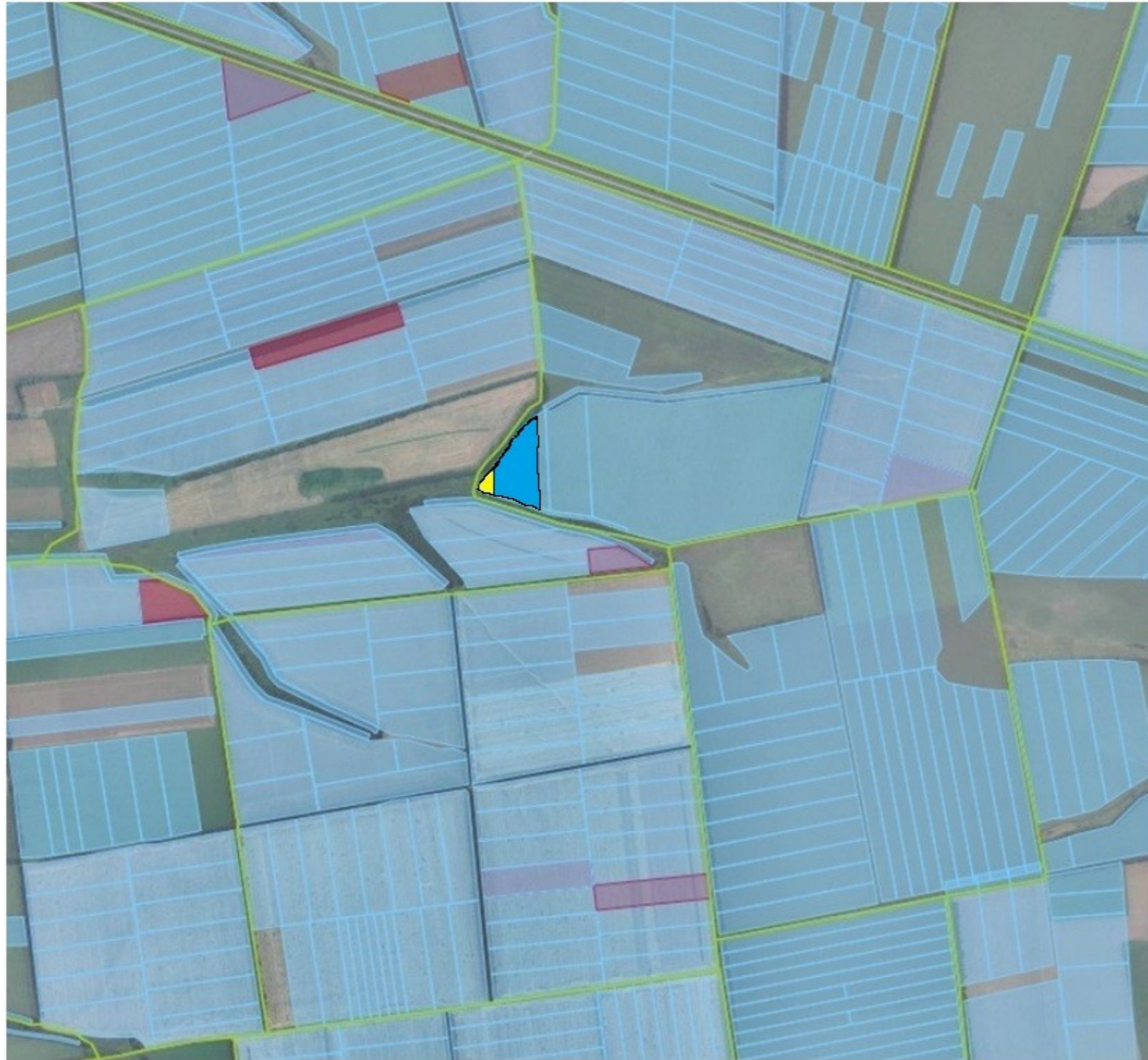




Земельні ділянки, площею 18,0000 га, щодо яких надано дозвіл на розроблення проекту землеустрою щодо відведення у власність учасникам АТО




Мілуватська сільська рада

Мілуватська сільська рада



-  Земельна ділянка, загальною площею 0,3000 га, для ведення особистого селянського господарства, зарезервовані земельні ділянки для учасників АТО
-  ьні ділянки, площею 4,0000, щодо якої затверджено проект землеустрою щодо відведення земельної ділянки

Мілуватська сільська рада



■ льні ділянки, площею 6,0000, щодо яких затверджено проект землеустрою щодо відведення земельної ділянки

Свистунівська сільська рада



Свистунівська сільська рада



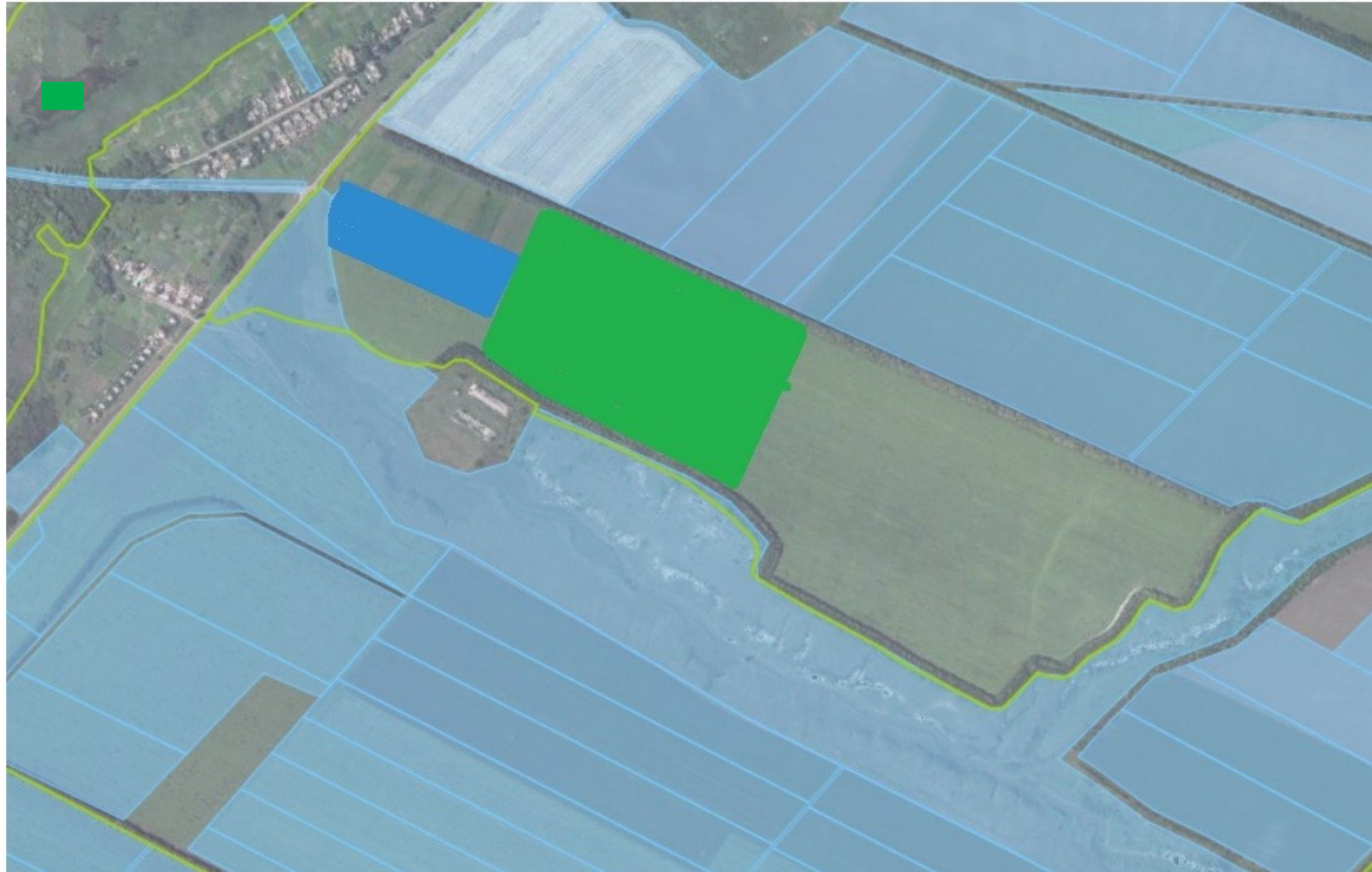
Земельні ділянки, площею 6,0000, щодо яких затверджено проект землеустрою щодо відведення земельної ділянки

Свистунівськакаільська рада



-  Земельні ділянки, площею 14,0000 га, щодо яких надано дозвіл на розроблення проекту землеустрою щодо відведення у власність учасникам АТО
-  Земельні ділянки, площею 4,0000, щодо яких затверджено проект землеустрою щодо відведення земельної ділянки

Свистунівська сільська рада



Земельні ділянки, площею 5,7600 га, щодо яких надано дозвіл на розроблення проекту землеустрою щодо відведення у власність учасникам АТО



Ковалівська сільська рада

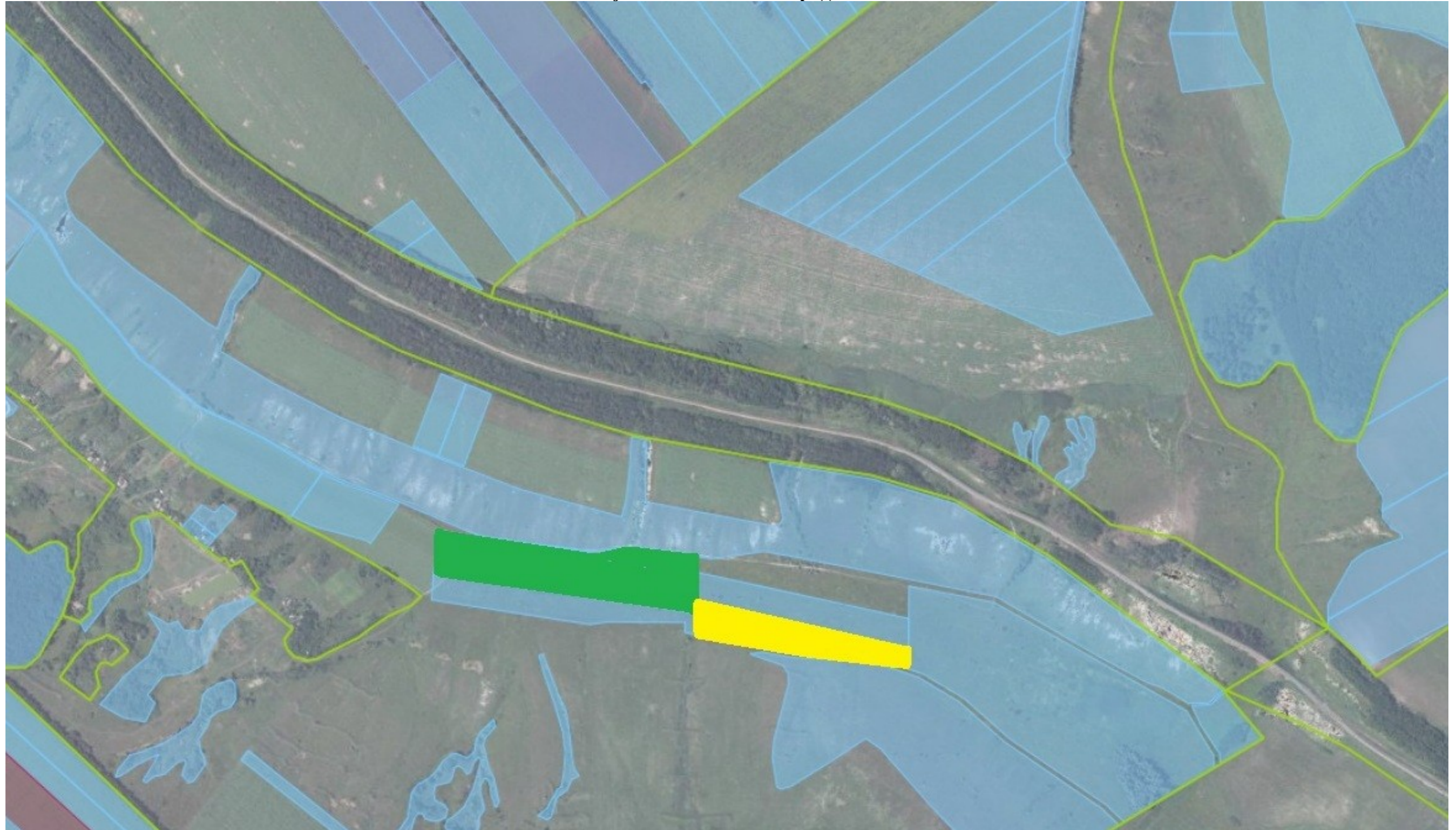
Ковалівська сільська рада





■ льна ділянка, площею 2,0000 га, щодо якої затверджено проект землеустрою щодо відведення у власність учасникам АТО

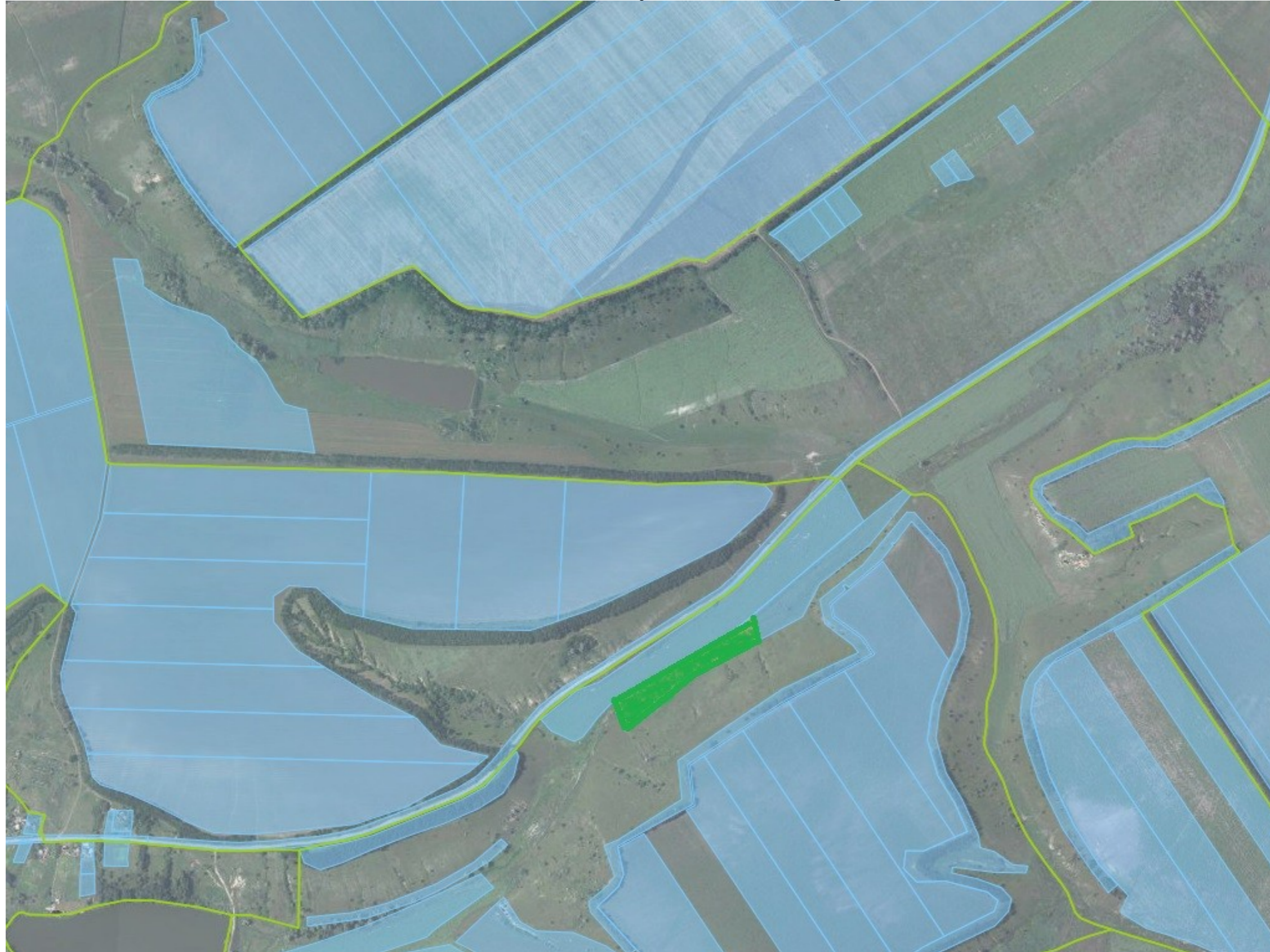
Куземівська сільська рада

Куземівська сільська рада



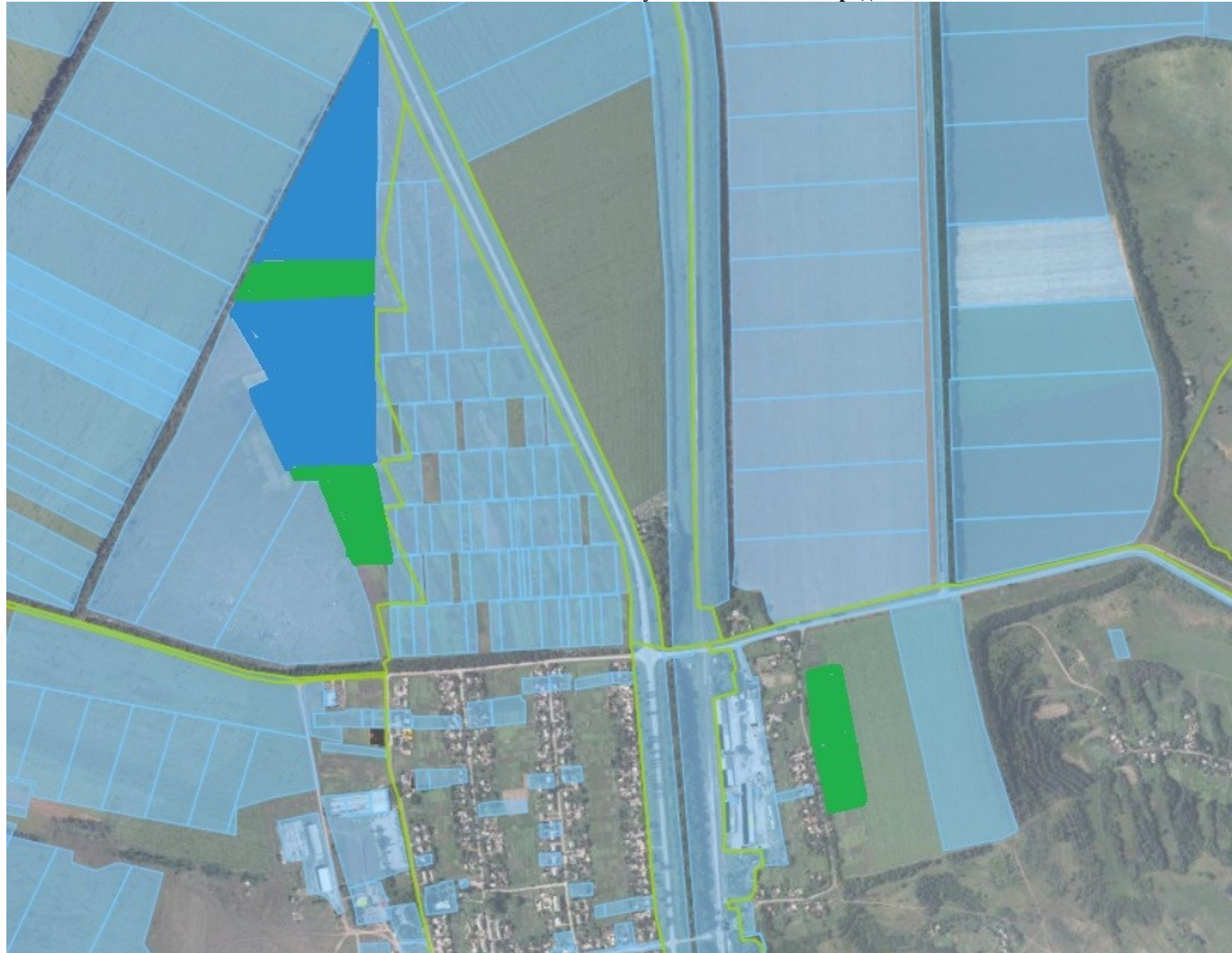
-  Земельна ділянка, загальною площею 2,8689 га, для ведення особистого селянського господарства, зарезервовані земельні ділянки для учасників АТО
-  Земельна ділянка, площею 6,0000 га, щодо якої надано дозвіл на розроблення проекту землеустрою щодо відведення у власність учасникам АТО



Куземівська сільська рада



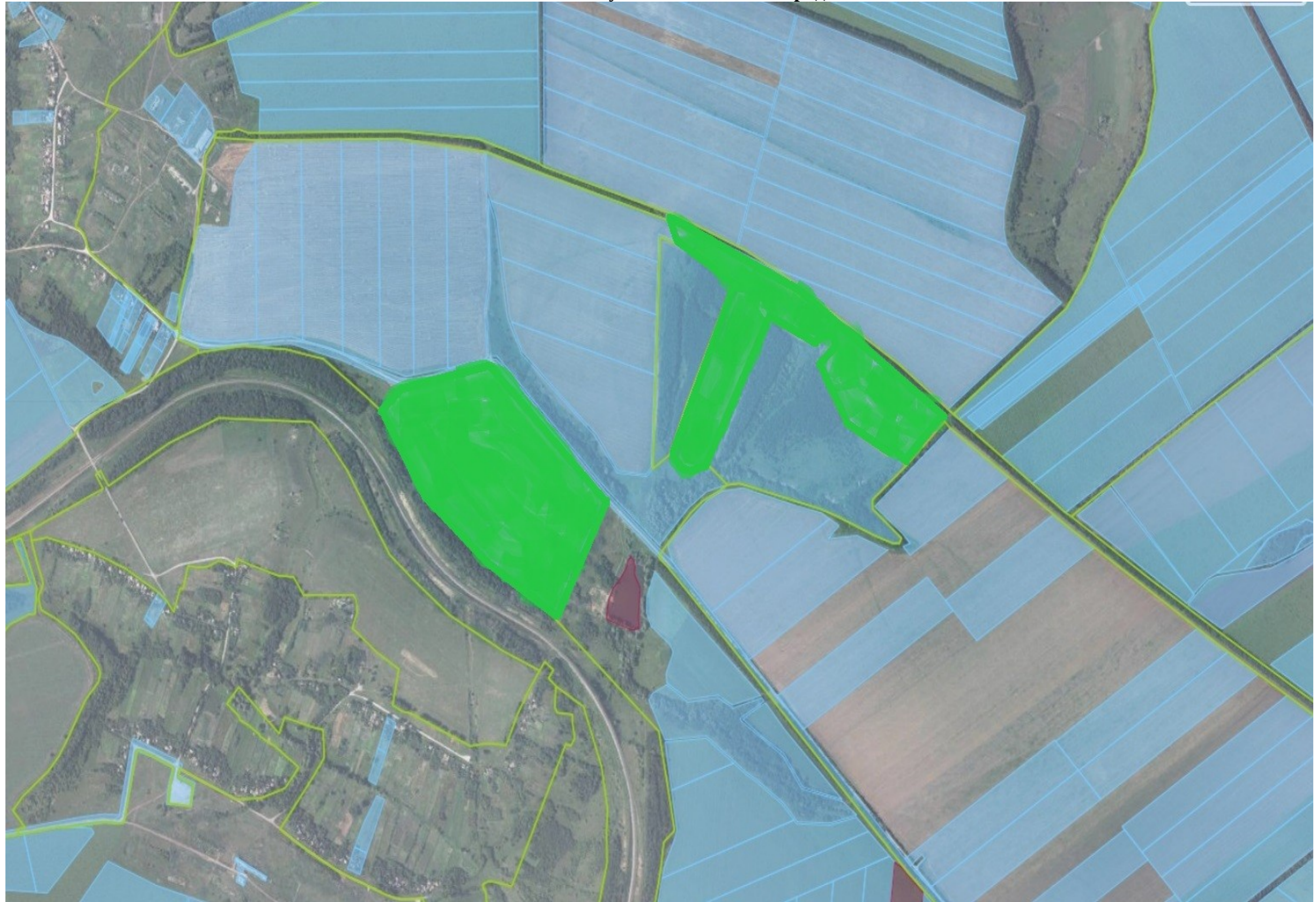
Земельна ділянка, площею 2,0000 га, щодо якої надано дозвіл на розроблення проекту землеустрою щодо відведення у власність учасникам АТО


Куземівська сільська рада



-  Земельні ділянки, площею 6,0000, щодо яких затверджено проект землеустрою щодо відведення земельної ділянки
-  Земельні ділянки, площею 12,0000 га, щодо яких надано дозвіл на розроблення проекту землеустрою щодо відведення у власність учасникам АТО


Куземівська сільська рада



 Земельні ділянки, площею 40,0000 га, щодо яких надано дозвіл на розроблення проекту землеустрою щодо відведення у власність учасникам АТО

Куземівська сільська рада



 Земельні ділянки, площею 42,0000 га, щодо яких надано дозвіл на розроблення проекту землеустрою щодо відведення у власність учасникам АТО

Рудівська сільська рада


Рудівська сільська рада



Земельні ділянки, площею 8,0000 га, щодо яких надано дозвіл на розроблення проекту землеустрою щодо відведення у власність учасникам АТО

Рудівська сільська рада




 Земельні ділянки, площею 4,0000 га, щодо яких надано дозвіл на розроблення проекту землеустрою щодо відведення у власність учасникам АТО

Круглівська сільська рада

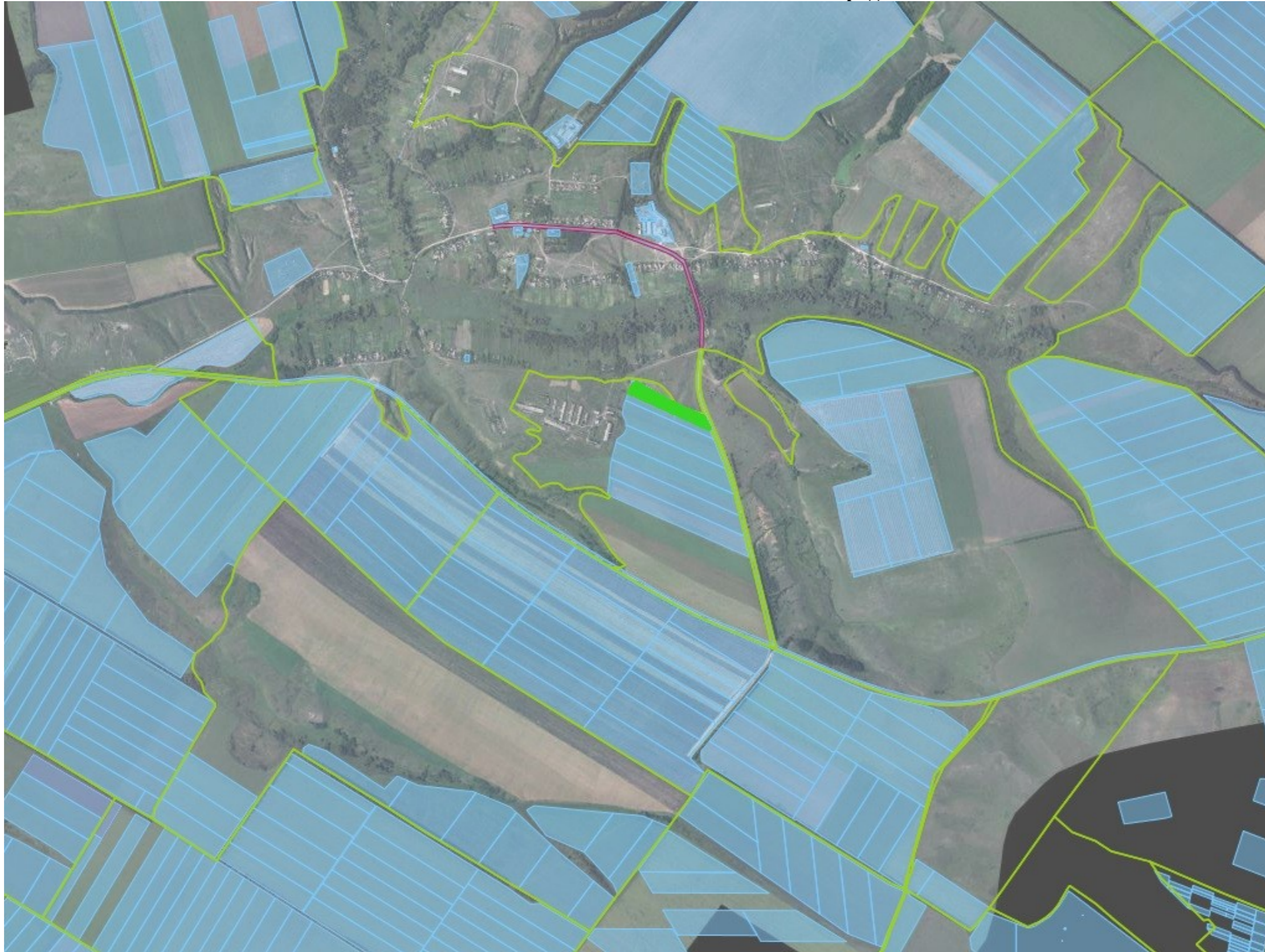
Круглівська сільська рада



 Земельні ділянки, площею 35,3000 га, щодо яких затверджені проекти землеустрою щодо відведення у власність учасникам АТО

Маньківська сільська рада

Маньківська сільська рада





Земельна ділянка, площею 2,0000 га, щодо якої надано дозвіл на розроблення проекту землеустрою щодо відведення у власність учасникам АТО

Оборотівська сільська рада

Оборотівська сільська рада




 Земельна ділянка, загальною площею 2,6000 га, для ведення особистого селянського господарства, зарезервовані земельні ділянки для учасників АТО

 Земельна ділянка, площею 2,0000 га, щодо якої надано дозвіл на розроблення проекту землеустрою щодо відведення у власність учасникам АТО

Коломийчиська сільська рада

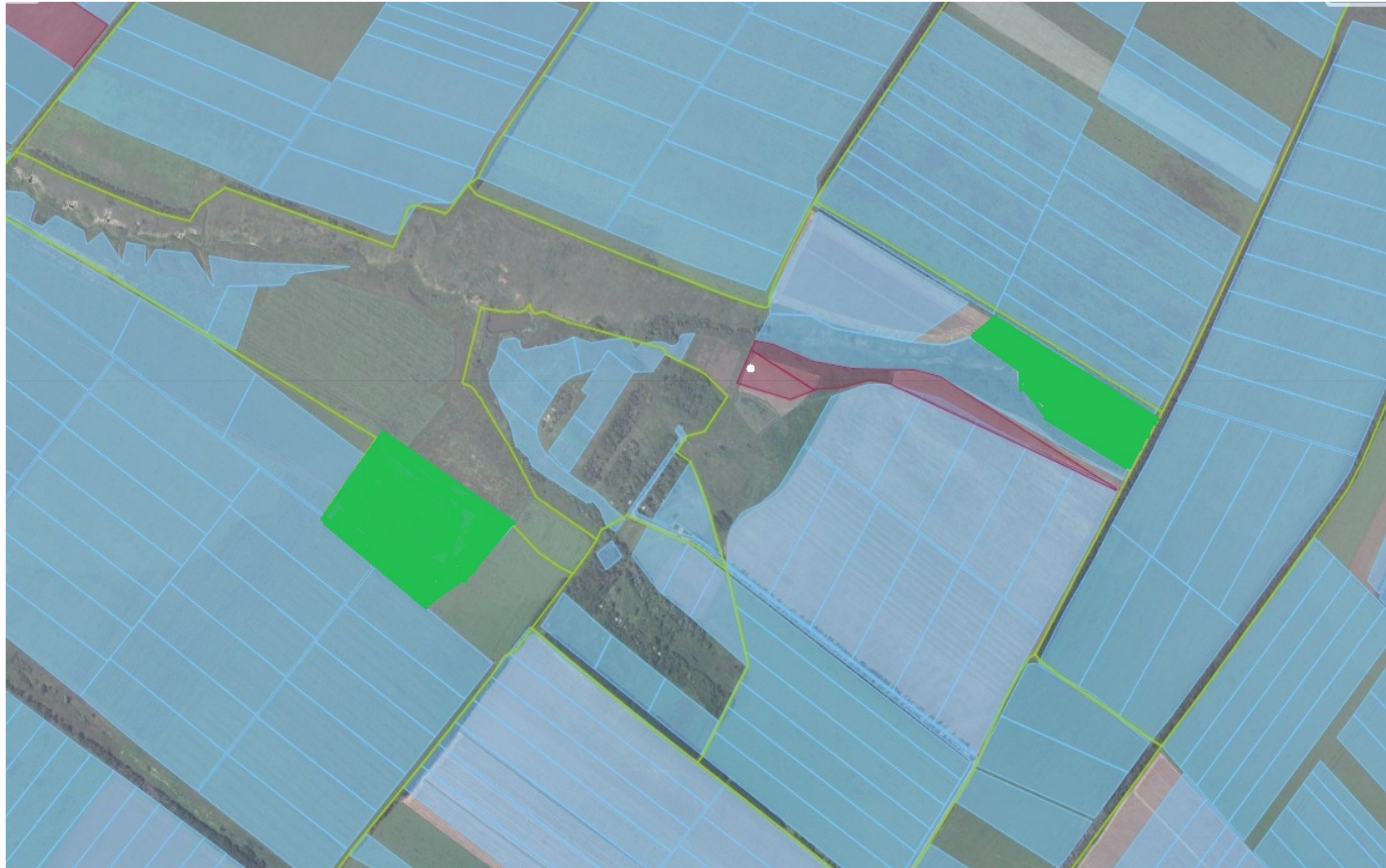
Коломийчиська сільська рада




Земельна ділянка, площею 2,0000 га, щодо якої надано дозвіл на розроблення проекту землеустрою щодо відведення у власність учасникам АТО

Петрівська сільська рада

Петрівська сільська рада




 Земельні ділянки, площею 14,0000 га, щодо яких надані дозволи на розроблення проекту землеустрою щодо відведення у власність учасникам АТО

Сватівськамиська рада

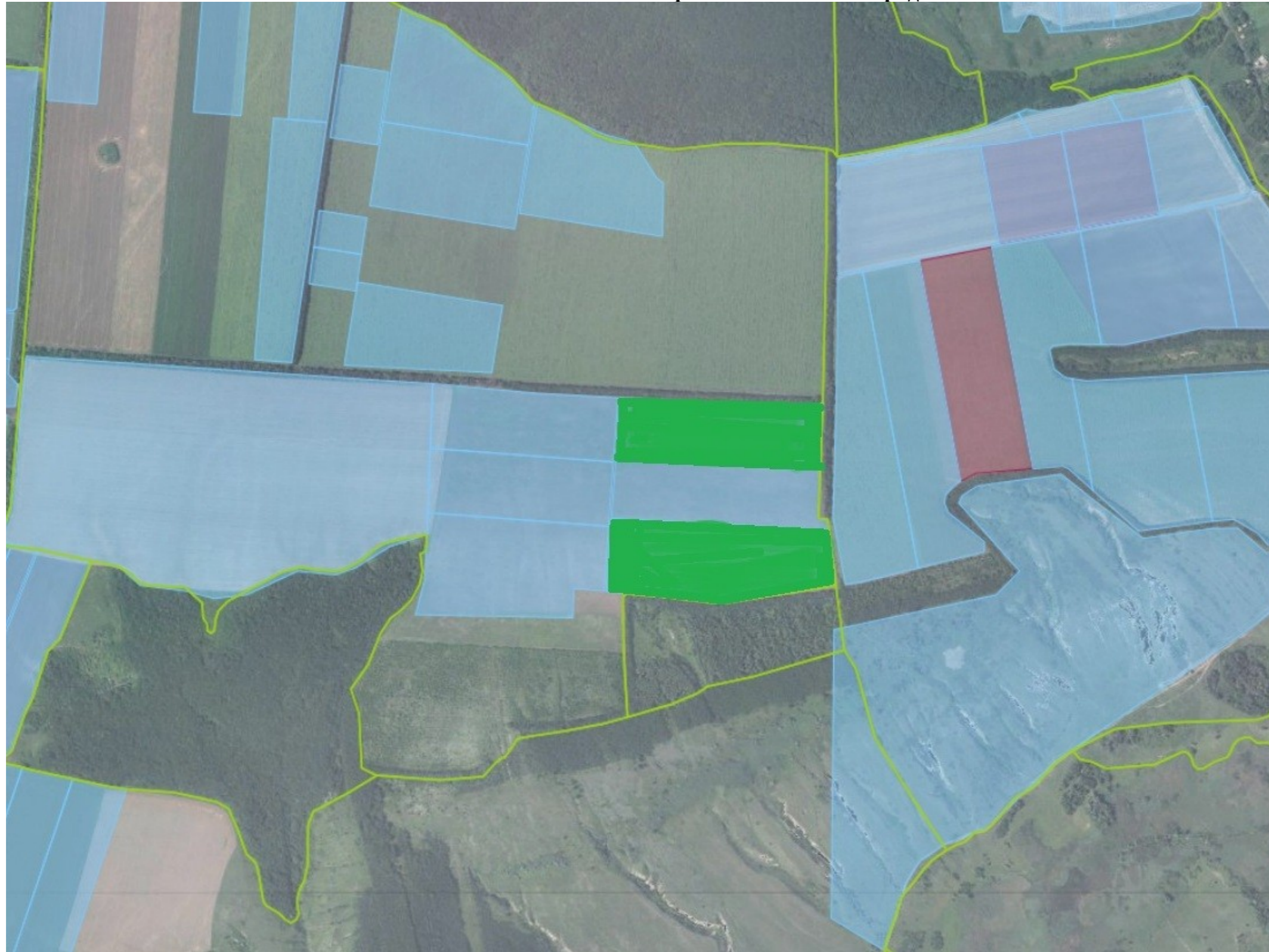
Сватівська міська рада




 Земельні ділянки, площею 24,0000 га, щодо яких надані дозволи на розроблення проекту землеустрою щодо відведення у власність учасникам АТО

Травнівська сільська рада

Травнівська сільська рада




 Земельні ділянки, площею 16,1354 га, щодо яких надані дозволи на розроблення проекту землеустрою щодо відведення у власність учасникам АТО

Стельмахівська сільська рада

Стельмахівська сільська рада



 Земельна ділянка, площею 2,0000 га, щодо яких надані дозволи на розроблення проекту землеустрою щодо відведення у власність учасникам АТО