

Старобільський район


Інформація стосовно забезпечення учасників антитерористичної операції земельними ділянками на території Старобільського району
(станом на 01.08.2019 року)

№ з/п	Назва адміністративно-територіальної одиниці (сільська (селищна) рада, місто районного значення)	Кількість учасників АТО	Загальна площа зарезервованих земельних ділянок, га	з них				Кількість учасників АТО, які звернулись із заявою/клопотанням про отримання земельної ділянки
				для будівництва і обслуговування жилого будинку, господарських будівель і споруд (присадибна ділянка)	для ведення садівництва	для індивідуального дачного будівництва	для ведення особистого селянського господарства	
1	2	3	4	5	6	7	8	9
Усього по району		157						

Бутівська сільська рада

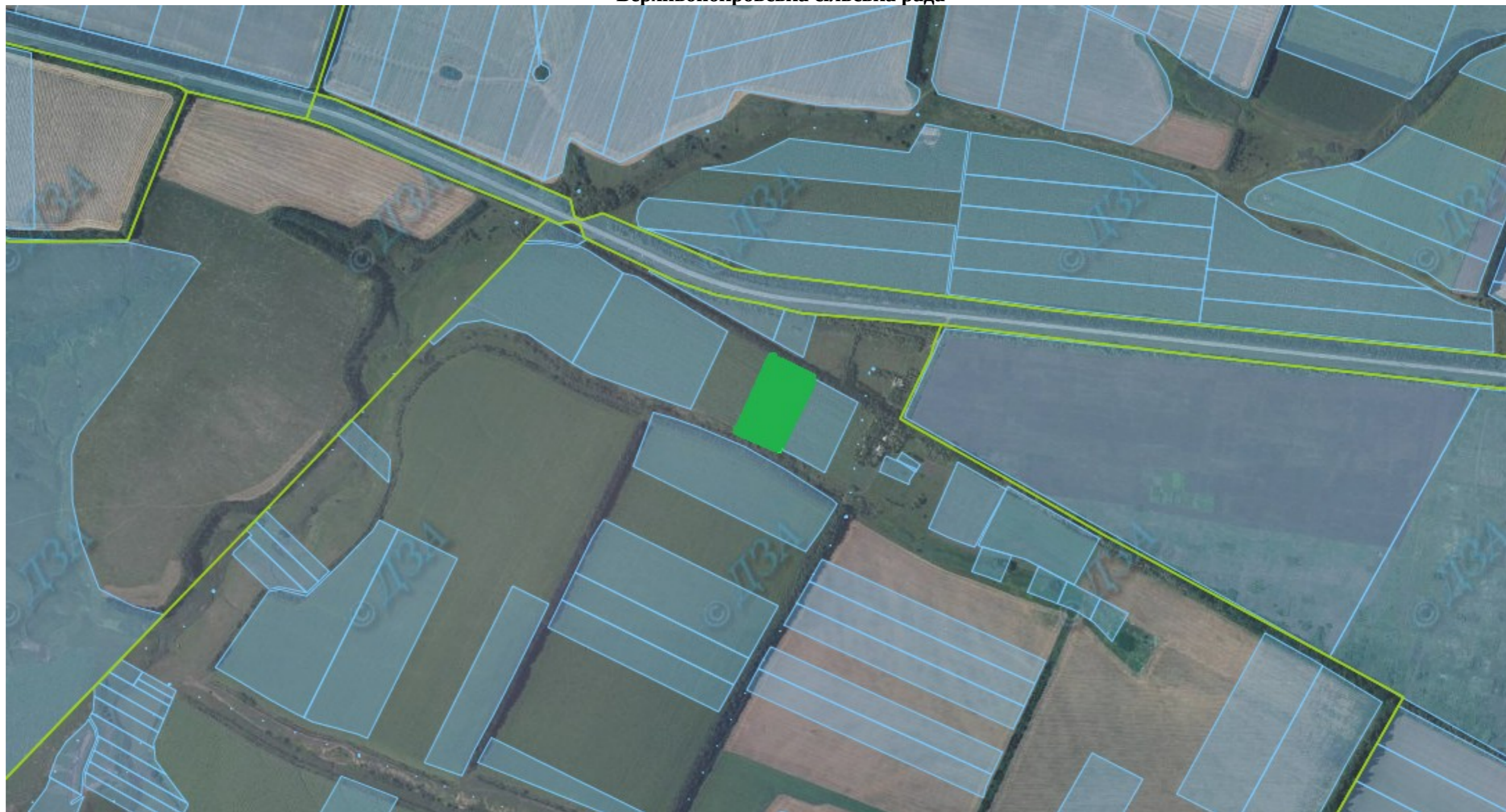
Бутівська сільська рада




 - земельна ділянка, передана у власність учасникам антитерористичної операції - 1 ділянка загальною площею 2,00 га (**4425180200:05:001:0216**)

Верхньопокровська сільська рада

Верхньопокровська сільська рада




 земельна ділянка на яку надано дозвіл на розроблення проекту землеустрою щодо її відведення у власність для ведення особистого селянського господарства, площею – 2,0000 га

Лиманська сільська рада

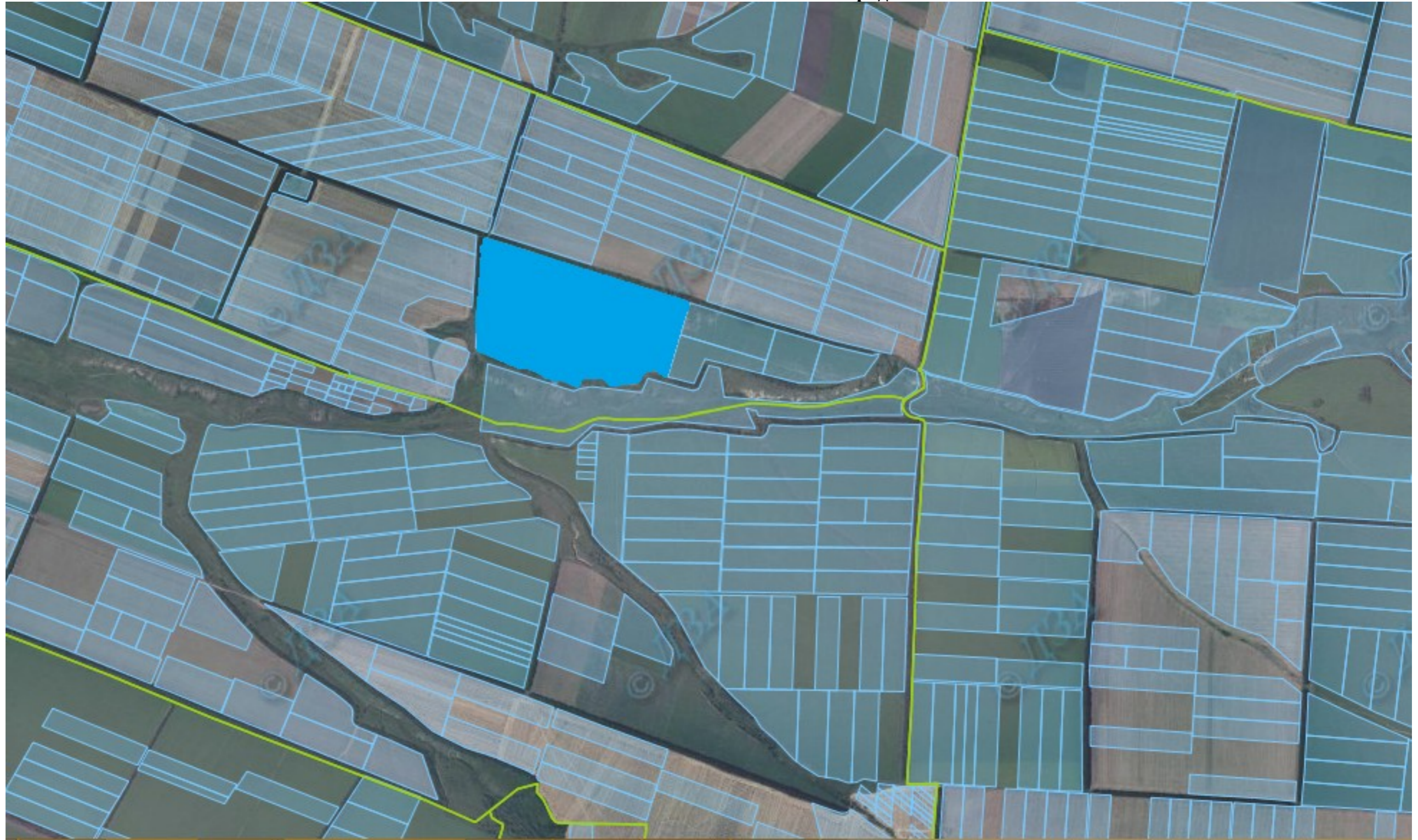
Лиманська сільська рада



 - земельна ділянка на яку надано дозвіл на розроблення проекту землеустрою щодо її відведення у власність для ведення особистого селянського господарства, площею – 16,00 га

Половинкинська сільська рада

Половинкинська сільська рада




■ земельні ділянки, передані у власність учасникам антитерористичної операції - 20 ділянок загальною площею 39,028 га (4425184500:06:001:0320; 4425184500:06:001:0334; 4425184500:06:001:0337; 4425184500:06:001:0324; 4425184500:06:001:0321; 4425184500:06:001:0322; 4425184500:06:001:0325; 4425184500:06:001:0335; 4425184500:06:001:0323; 4425184500:06:001:0328; 4425184500:06:001:0329; 4425184500:06:001:0332; 4425184500:06:001:0347; 4425184500:06:001:0326; 4425184500:06:001:0331; 4425184500:06:001:0327; 4425184500:06:001:0330; 4425184500:06:001:0333; 4425184500:06:001:0336; 4425184500:06:001:0338).

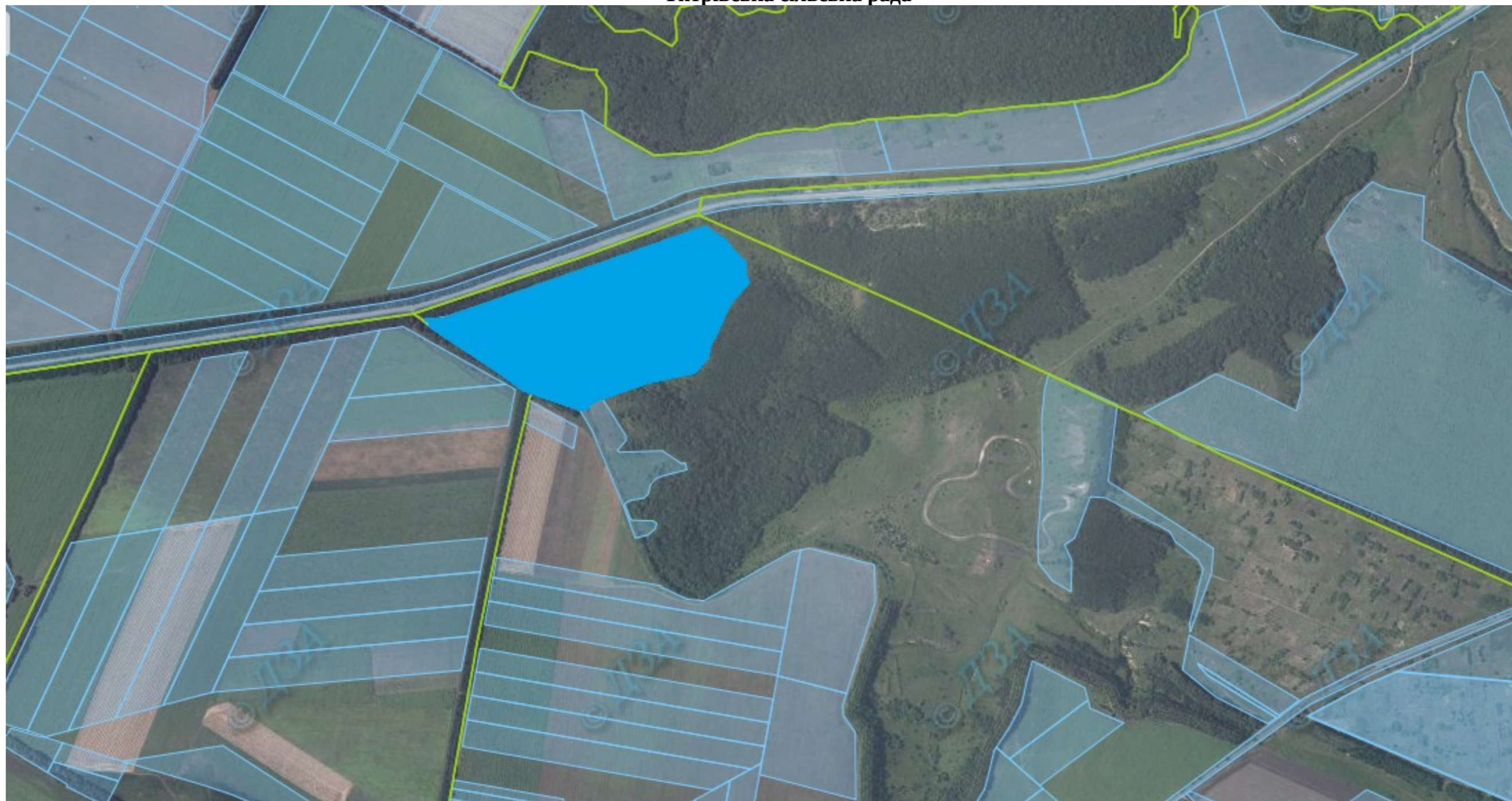
Титарівська сільська рада

Титрівська сільська рада



 земельна ділянка на яку надано дозвіл на розроблення проекту землеустрою щодо її відведення у власність для ведення особистого селянського господарства, площею – 2,00 га

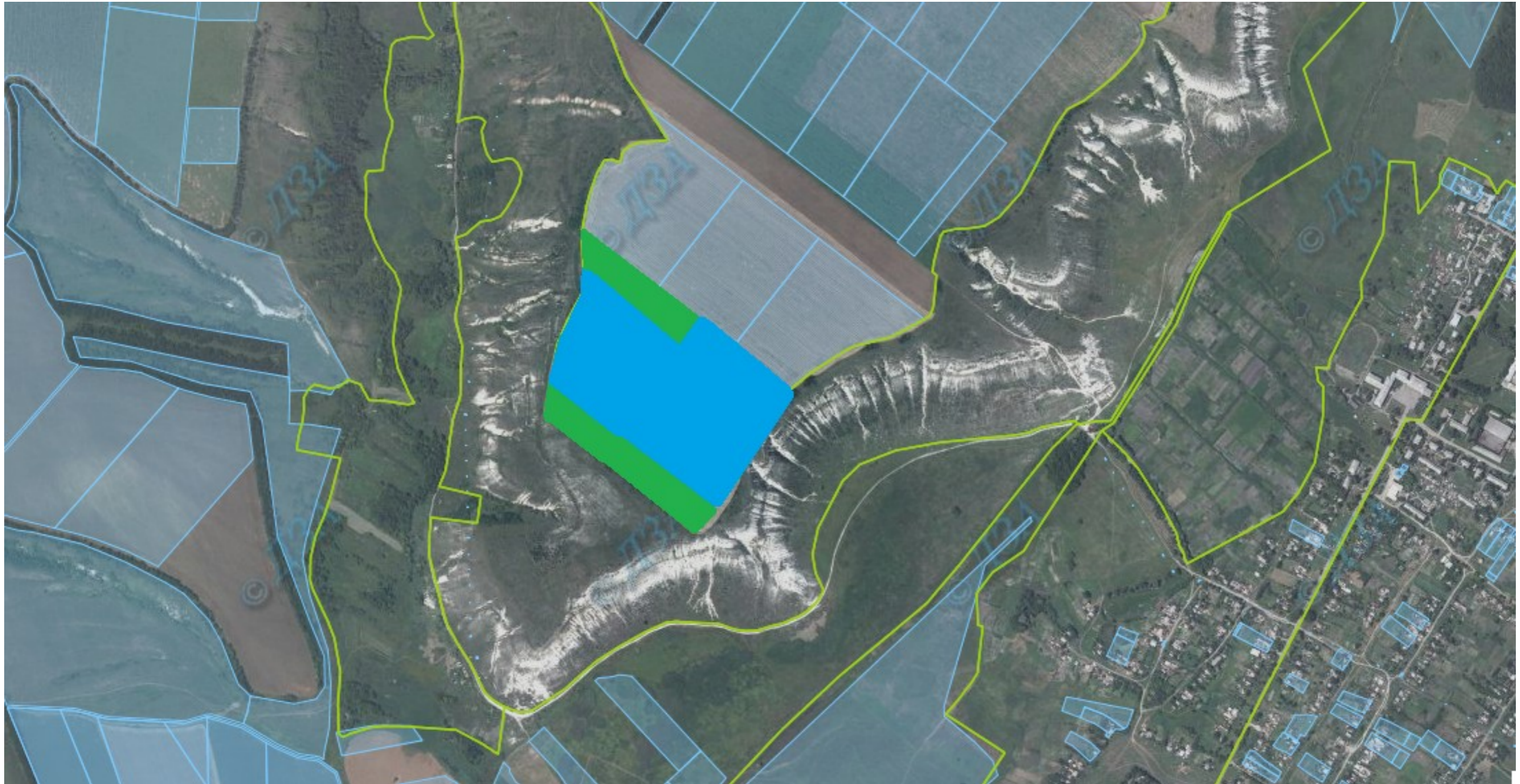
Титрівська сільська рада





земельні ділянки, передані у власність учасникам антитерористичної операції - 8 ділянок загальною площею 16,00 га (4425185500:02:001:0215; 4425185500:02:001:0219; 4425185500:02:001:0213; 4425185500:02:001:0218; 4425185500:02:001:0221; 4425185500:02:001:0217; 4425185500:02:001:0214; 4425185500:02:001:0216).

Шпотинська сільська рада

Шпотинська сільська рада



 земельні ділянки, на які надано дозволи на розробку проекту землеустрою щодо відведення земельної ділянки у власність учасникам АТО - 5,3 га (Здіянки);

 земельні ділянки, передані у власність учасникам антитерористичної операції - 6 ділянок загальною площею 12,00 га (**4425187000:05:001:0126; 4425187000:05:001:0112; 4425187000:05:001:0122; 4425187000:05:001:0111; 4425187000:05:001:0113; 4425187000:05:001:0114; 4425187000:05:001:0123**).