

ЗАТВЕРДЖЕНО

Наказ Держгеокадастру

22.04.2019 року № 120

**АНТИКОРУПЦІЙНА ПРОГРАМА
ДЕРЖАВНОЇ СЛУЖБИ УКРАЇНИ З ПИТАНЬ ГЕОДЕЗІЇ,
КАРТОГРАФІЇ ТА КАДАСТРУ
НА 2019 – 2020 РОКИ**

(передбачені цією Антикорупційною програмою правила, процедури і заходи щодо запобігання та виявлення корупції є обов'язковими до виконання усіма працівниками апарату Держгеокадастру та його територіальних органів, підприємств, що належать до сфери управління Держгеокадастру)

ДЕРЖГЕОКАДАСТР
120 від 22.04.2019



І. Засади відомчої політики щодо запобігання та протидії корупції у сфері топографо-геодезичної і картографічної діяльності, земельних відносин, землеустрою, заходи з її реалізації та заходи з виконання антикорупційної стратегії і державної антикорупційної програми

Антикорупційна програма Державної служби України з питань геодезії, картографії та кадастру на 2019 – 2020 роки (далі – Антикорупційна програма Держгеокадастру) розроблена на виконання статті 19 Закону України «Про запобігання корупції» (далі – Закон), з дотриманням вимог Методичних рекомендацій щодо підготовки антикорупційних програм органів влади, затверджених рішенням Національного агентства з питань запобігання корупції від 19 січня 2017 року № 31, Порядку підготовки, подання антикорупційних програм на погодження до Національного агентства з питань запобігання корупції та здійснення їх погодження, затвердженого рішенням Національного агентства з питань запобігання корупції від 08 грудня 2017 року № 1379, зареєстрованим у Міністерстві юстиції України 08 грудня 2017 року за № 87/31539, та з урахуванням Методології оцінювання корупційних ризиків у діяльності органів влади, затвердженої рішенням Національного агентства з питань запобігання корупції від 02 грудня 2016 року № 126, зареєстрованим у Міністерстві юстиції України 28 грудня 2016 року за № 1718/29848.

Державна служба України з питань геодезії, картографії та кадастру (далі – Держгеокадастр) є центральним органом виконавчої влади, діяльність якого спрямовується і координується Кабінетом Міністрів України через Міністра аграрної політики та продовольства і який реалізує державну політику у сфері топографо-геодезичної і картографічної діяльності, земельних відносин, землеустрою, у сфері Державного земельного кадастру, державного нагляду (контролю) в агропромисловому комплексі в частині дотримання земельного законодавства, використання та охорони земель усіх категорій і форм власності, родючості ґрунтів.

Метою Антикорупційної програми Держгеокадастру є забезпечення дотримання вимог антикорупційного законодавства; визначення корупційних ризиків та зменшення їхнього впливу на діяльність Держгеокадастру, його територіальних органів та підприємств, що належать до сфери управління Держгеокадастру; створення ефективних механізмів запобігання корупції, конфлікту інтересів, порушенню етичних стандартів поведінки та забезпечення контролю за дотриманням правил щодо доброчесності особами, уповноваженими на виконання функцій держави.

Вирішити проблему корупції можливо лише в результаті послідовної, системної роботи з розробки та впровадження правових, організаційних та інших механізмів запобігання і протидії корупції.

Заходами з реалізації засад загальної відомчої політики щодо запобігання та протидії корупції в Держгеокадастрі є:

удосконалення нормативно-правового регулювання у сфері земельних відносин;



визначення та усунення причин і умов, що спричиняють виникненню корупції;

формування у працівників Держгеокадастру, його територіальних органів, підприємств, що належать до сфери управління Держгеокадастру, правової свідомості, добросовісної поведінки, нетерпимого, негативного ставлення до корупції як суспільно небезпечного явища;

забезпечення прозорості діяльності Держгеокадастру, його територіальних органів, підприємств, що належать до сфери управління Держгеокадастру;

забезпечення умов для повідомлень про факти порушення вимог антикорупційного законодавства, своєчасного їх розгляду та відповідного реагування.

Виконання Антикорупційної програми Держгеокадастру дасть змогу:

зменшити вплив корупції на діяльність Держгеокадастру, його територіальних органів, підприємств, що належать до сфери управління Держгеокадастру;

створити ефективні механізми запобігання корупції, забезпечити контроль за дотриманням вимог антикорупційного законодавства працівниками Держгеокадастру, його територіальних органів, підприємств, що належать до сфери управління Держгеокадастру;

підвищити рівень довіри до Держгеокадастру, його територіальних органів, підприємств, установ та організацій, що належать до сфери управління Держгеокадастру.

Постійними заходами з реалізації Держгеокадастром засад загальної відомчої політики щодо запобігання та протидії корупції в апараті Держгеокадастру, його територіальних органах та підприємствах, що належать до сфери управління Держгеокадастру, є:

№ з/п	Заходи	Терміни	Відповідальні особи/підрозділи
1.	Контроль за дотриманням антикорупційного законодавства та законодавства про державну службу працівниками апарату Держгеокадастру, його територіальних органів та підприємств, що належать до сфери управління Держгеокадастру	постійно	Перший заступник Голови, заступник Голови, керівники структурних підрозділів Держгеокадастру, начальники, їх заступники та керівники структурних підрозділів територіальних органів, керівники підприємств, що належать до сфери управління Держгеокадастру
2.	Контроль за наявністю і належною організацією роботи уповноважених підрозділів з питань запобігання та виявлення корупції в усіх територіальних органах Держгеокадастру, визначених осіб з питань	постійно	Управління запобігання та виявлення корупції



	запобігання та протидії корупції на підприємствах, що належать до сфери його управління, а також обов'язкового погодження кандидатур керівників таких уповноважених підрозділів з Управлінням запобігання та виявлення корупції Держгеокадастру		
3.	Оцінка корупційних ризиків в діяльності Держгеокадастру	щоквартально	Комісія з оцінки корупційних ризиків та моніторингу виконання Антикорупційної програми Держгеокадастру
4.	Проведення спеціальної перевірки стосовно осіб, які претендують на зайняття посад в апараті Держгеокадастру, його територіальних органах, керівників підприємств, що належать до сфери управління Держгеокадастру, відповідно до вимог Закону України «Про запобігання корупції», а також проведення заходів, передбачених Законом України «Про очищення влади»	постійно	Управління запобігання та виявлення корупції, Департамент кадрової політики та персоналу, уповноважені підрозділи територіальних органів Держгеокадастру
5.	Попередження осіб, які претендують на зайняття посад в апараті Держгеокадастру, його територіальних органах, підприємствах, що належать до сфери управління Держгеокадастру, про вимоги, спеціальні обмеження та заборони, встановлені законами України «Про запобігання корупції» та «Про державну службу»	постійно	Департамент кадрової політики та персоналу, уповноважені підрозділи територіальних органів Держгеокадастру, підприємств, що належать до сфери управління Держгеокадастру
6.	Організація на постійній основі заходів з підвищення кваліфікації працівників апарату Держгеокадастру, його територіальних органів, підприємств, що належать до сфери управління Держгеокадастру, з питань запобігання і виявлення корупції	постійно	Департамент кадрової політики та персоналу, керівники територіальних органів Держгеокадастру, керівники підприємств, що належать до сфери управління Держгеокадастру
7.	Вжиття заходів щодо виявлення	постійно	Управління запобігання та



	конфлікту інтересів та його врегулювання відповідно до вимог Закону України «Про запобігання корупції»		виявлення корупції, уповноважені підрозділи (особи) з питань запобігання та виявлення корупції територіальних органів Держгеокадастру та підприємств, що належать до сфери управління Держгеокадастру
8.	Проведення організаційних заходів по підготовці до чергового етапу декларування	грудень 2019 року, січень – березень 2020 року	Управління запобігання та виявлення корупції, уповноважені підрозділи (особи) з питань запобігання та виявлення корупції територіальних органів Держгеокадастру та підприємств, що належать до сфери управління Держгеокадастру
9.	Проведення перевірки факту подання/неподання суб'єктами декларування Держгеокадастру, його територіальних органів та підприємств, що належать до сфери управління Держгеокадастру, декларацій відповідно до вимог Закону України «Про запобігання корупції»	постійно	Управління запобігання та виявлення корупції, уповноважені підрозділи (особи) з питань запобігання та виявлення корупції територіальних органів Держгеокадастру та підприємств, що належать до сфери управління Держгеокадастру
10.	Інформування спеціально уповноважених суб'єктів у сфері протидії корупції у разі виявлення корупційного або пов'язаного з корупцією правопорушення чи одержання інформації про вчинення такого правопорушення працівниками Держгеокадастру, його територіальних органів, підприємств, що належать до сфери управління Держгеокадастру	Невідкладно після виявлення	Управління запобігання та виявлення корупції, керівники територіальних органів Держгеокадастру та підприємств, що належать до сфери управління Держгеокадастру
11.	Здійснення заходів з підвищення рівня інформованості працівників щодо обмежень, вимог та заборон, встановлених Законом України «Про запобігання корупції», змін в антикорупційному законодавстві,	постійно	Управління запобігання та виявлення корупції, уповноважені підрозділи (особи) з питань запобігання та виявлення корупції територіальних органів Держгеокадастру та



	роз'яснень і методичних рекомендацій Національного агентства з питань запобігання корупції		підприємств, що належать до сфери управління Держгеокадастру
12.	Інформування Держгеокадастру про факти правопорушень в територіальних органах Держгеокадастру та підприємствах, що належать до сфери управління Держгеокадастру відповідно до вимог наказу Держгеокадастру від 09.01.2018 № 4 «Про інформування щодо фактів правопорушень»	Не пізніше ніж протягом трьох годин робочого часу з моменту отримання повідомлення (інформації), затримання особи, тощо	Керівники територіальних органів Держгеокадастру, керівники підприємств, що належать до сфери управління Держгеокадастру
13.	Ведення обліку працівників Держгеокадастру, його територіальних органів та підприємств, що належать до сфери управління Держгеокадастру, притягнутих до відповідальності за вчинення корупційних правопорушень та/або правопорушень, пов'язаних з корупцією	постійно	Управління запобігання та виявлення корупції, уповноважені підрозділи (особи) з питань запобігання та виявлення корупції територіальних органів Держгеокадастру та підприємств, що належать до сфери управління Держгеокадастру
14.	Проведення службових розслідувань щодо осіб, визнаних винними у вчиненні корупційних або пов'язаних з корупцією правопорушень, або невиконанню вимог Закону України «Про запобігання корупції» в інший спосіб та вжиття заходів щодо притягнення їх до дисциплінарної відповідальності відповідно до вимог законів України «Про запобігання корупції», «Про державну службу», постанови Кабінету Міністрів України від 13.06.2000 № 950	постійно	Управління запобігання та виявлення корупції, уповноважені підрозділи (особи) з питань запобігання та виявлення корупції територіальних органів Держгеокадастру та підприємств, що належать до сфери управління Держгеокадастру
15.	Забезпечення умов для повідомлень працівниками Держгеокадастру, його територіальних органів та підприємств, що належать до сфери управління Держгеокадастру, про	постійно	Управління запобігання та виявлення корупції, Департамент адміністративно-господарського забезпечення, Управління забезпечення діяльності служби,



	<p>порушення вимог Закону України «Про запобігання корупції» іншою особою, зокрема через спеціальні телефонні лінії, офіційні веб-сайти, засоби електронного зв'язку, забезпечення конфіденційності інформації про цих осіб, а також неупередженого та своєчасного їх розгляду</p>		<p>Відділ звернень громадян та доступу до публічної інформації. Керівники та уповноважені підрозділи (особи) з питань запобігання та виявлення корупції територіальних органів Держгеокадастру та підприємств, що належать до сфери управління Держгеокадастру</p>
16.	<p>Залучення громадськості до формування та реалізації загальної відомчої політики Держгеокадастру щодо запобігання та протидії корупції відповідно до постанови Кабінету Міністрів України від 03.11.2010 № 996 «Про забезпечення участі громадськості у формуванні та реалізації державної політики»</p>	постійно	<p>Юридичний департамент, Управління забезпечення діяльності служби</p>
17.	<p>Забезпечення доступу до публічної інформації та дотримання принципів прозорості та неупередженості при висвітленні діяльності Держгеокадастру, його територіальних органів та підприємств, що належать до сфери управління Держгеокадастру, з питань запобігання та виявлення корупції шляхом розміщення організаційно-розпорядчих документів, а також звітної та статистичної інформації на сайті Держгеокадастру, його територіальних органів, підприємств, що належать до сфери управління Держгеокадастру</p>	<p>Не пізніше п'яти робочих днів з дня прийняття (затвердження)</p>	<p>Управління забезпечення діяльності служби, Відділ звернень громадян та доступу до публічної інформації, Керівники територіальних органів Держгеокадастру та підприємств, що належать до сфери управління Держгеокадастру</p>



**II. Оцінка корупційних ризиків у діяльності Держгеокадастру, причини, що їх породжують та умови, що їм сприяють.
Заходи щодо усунення виявлених корупційних ризиків, особи, відповідальні за їх виконання, строки та необхідні ресурси**

Комісією з оцінки корупційних ризиків та моніторингу виконання антикорупційної програми Держгеокадастру (далі – Комісія), утвореною наказом Держгеокадастру від 14.02.2017 № 66 «Про організацію підготовки антикорупційної програми Держгеокадастру на 2017 рік», із змінами, внесеними наказом Держгеокадастру від 22.01.2019 № 6 «Про проведення оцінювання корупційних ризиків та внесення змін до складу Комісії з оцінки корупційних ризиків та моніторингу виконання антикорупційної програми Держгеокадастру», проведено оцінку корупційних ризиків в діяльності Держгеокадастру.

Оцінку проведено відповідно до Методології оцінювання корупційних ризиків у діяльності органів влади, затвердженої рішенням Національного агентства з питань запобігання корупції 02.12.2016 № 126, зареєстрованим в Міністерстві юстиції України 28.12.2016 за № 1718/29848, Методичних рекомендацій щодо підготовки антикорупційних програм органів влади, затверджених рішенням Національного агентства з питань запобігання корупції від 19 січня 2017 року № 31, Порядку підготовки, подання антикорупційних програм на погодження до Національного агентства з питань запобігання корупції та здійснення їх погодження, затвердженого рішенням Національного агентства з питань запобігання корупції від 08 грудня 2017 року № 1379.

Комісією здійснено ідентифікацію корупційних ризиків в діяльності Державної служби України з питань геодезії, картографії та кадастру, їх формальне визначення та оцінку.

За результатами роботи було підготовлено опис корупційних ризиків в діяльності Держгеокадастру, чинники корупційних ризиків та можливі наслідки корупційного правопорушення чи правопорушення, пов'язаного з корупцією, та визначені заходи щодо усунення корупційних ризиків, особи, відповідальні за їх виконання, строки та необхідні ресурси, очікувані результати.

Звіт за результатами оцінки корупційних ризиків у діяльності Держгеокадастру, затверджений наказом Держгеокадастру від 27.03.2019 № 94, включає опис ідентифікованих корупційних ризиків у діяльності Держгеокадастру (додаток 1 до звіту) та таблицю оцінених корупційних ризиків та заходів щодо їх усунення (додаток 2 до звіту), додається.



III. Навчання та заходи з поширення інформації щодо програм антикорупційного спрямування

Згідно з Положенням про Державну службу України з питань геодезії, картографії та кадастру, затвердженим постановою Кабінету Міністрів України від 14 січня 2015 р. № 15, Держгеокадастр організовує роботу з підготовки, перепідготовки та підвищення кваліфікації державних службовців і працівників апарату Держгеокадастру та його територіальних органів.

Навчання державних службовців апарату Держгеокадастру з питань запобігання та виявлення корупції здійснюється відповідно до орієнтовного плану–графіку навчання:

№ з/п	Тематика	Цільова аудиторія	Строки проведення	Відповідальний за проведення
1.	Професійна програма підвищення кваліфікації з питань запобігання та виявлення корупції	Уповноважені особи з питань запобігання за виявлення корупції	вересень – грудень 2019-2020	Всеукраїнський центр підвищення кваліфікації державних службовців і посадових осіб місцевого самоврядування
2.	Правові засади запобігання корупції	Державні службовці	вересень – грудень 2019–2020	Національна академія внутрішніх справ України
3.	Короткотермінові семінари з питань запобігання та виявлення корупції	Для вперше прийнятих на державну службу та новопризначених	вересень-жовтень 2019–2020	Держгеокадастр спільно з Київським міським центром перепідготовки та підвищення кваліфікації працівників органів державної влади, органів місцевого самоврядування, державних підприємств, установ і організацій



Керівники територіальних органів Держгеокадастру, підприємств, що належать до сфери управління Держгеокадастру, уповноважені підрозділи (особи) з питань запобігання та виявлення корупції зазначених органів забезпечують організацію навчання державних службовців, працівників з питань запобігання та виявлення корупції.

Управління запобігання та виявлення корупції Держгеокадастру, уповноважені підрозділи (особами) з питань запобігання та виявлення корупції територіальних органів Держгеокадастру, підприємств, що належать до сфери управління Держгеокадастру, проводять наради (навчання) з працівниками з таких тем: заповнення електронних декларацій, дотримання строків їх подання, порядок та строки подання повідомлень про суттєві зміни в майновому стані, обмеження щодо сумісництва та суміщення з іншими видами діяльності, алгоритм дій при виявленні конфлікту інтересів, у разі надходження пропозиції щодо неправомірної вигоди або подарунка тощо.

Управлінням запобігання та виявлення корупції Держгеокадастру заплановано проведення в 2019 – 2020 роках наступних заходів:

№ з/п	Назва заходу	Цільова аудиторія	Термін проведення
1.	Семінар на тему: «Обмеження щодо одержання подарунків держслужбовцями»	працівники апарату Держгеокадастру	травень 2019, грудень 2020
2.	Семінар на тему: «Правила етичної поведінки. Додержання вимог закону та етичних норм поведінки»	працівники апарату Держгеокадастру	червень 2019, жовтень 2020
3.	Семінар на тему: «Запобігання та врегулювання конфлікту інтересів у діяльності державного службовця»	працівники апарату Держгеокадастру	липень 2019, травень 2020
4.	Семінар на тему: «Додаткові заходи фінансового контролю, визначені Законом України «Про запобігання корупції»	працівники апарату Держгеокадастру	вересень 2019, квітень 2020
5.	Семінар на тему: «Відповідальність за порушення вимог, заборон та обмежень, встановлених Законом України «Про запобігання корупції»	працівники апарату Держгеокадастру	жовтень 2019, червень 2020
6.	Семінар на тему: «Обмеження щодо використання службових повноважень чи свого становища. Запобігання одержанню неправомірної вигоди або подарунка та поводження з ними»	працівники апарату Держгеокадастру	листопад 2019, липень 2020



7.	Семінар на тему: «Обмеження щодо сумісництва та суміщення з іншими видами діяльності»	працівники апарату Держгеокадастру	грудень 2019, вересень 2020
8.	Семінар на тему: «Підготовка до чергового етапу декларування: вимоги законодавства щодо подання декларацій осіб, уповноважених на виконання функцій держави або місцевого самоврядування, відповідальність за несвочасне подання декларацій, зазначення недостовірних відомостей в декларації»	працівники апарату Держгеокадастру	грудень 2019, січень – березень 2020
9.	Практичне заняття на тему: «Електронне декларування 2020»	працівники апарату Держгеокадастру	лютий – березень 2020
10.	Семінар на тему: «Актуальні питання застосування антикорупційного законодавства в діяльності уповноважених підрозділів (осіб) з питань запобігання корупції підприємств, що належать до сфери управління Держгеокадастру»	Уповноважені особи з питань запобігання корупції підприємств, що належать до сфери управління Держгеокадастру	лютий – березень 2020
11.	Семінар на тему: «Актуальні питання застосування антикорупційного законодавства в діяльності уповноважених підрозділів з питань запобігання корупції територіальних органів Держгеокадастру»	Керівники уповноважених підрозділів з питань запобігання корупції територіальних органів Держгеокадастру	лютий – березень 2020

Заходи з поширення інформації щодо програм антикорупційного спрямування та про хід виконання зазначеної Антикорупційної програми будуть проводитися в Держгеокадастрі відповідно до розпорядження Кабінету Міністрів України від 05 жовтня 2016 № 803-р «Деякі питання запобігання корупції в міністерствах, інших центральних органах виконавчої влади», Стратегії комунікацій у сфері запобігання та протидії корупції, схваленої розпорядженням Кабінету Міністрів України від 23 серпня 2017 року № 576-р, серед яких: проведення прес-конференцій, засідань за круглим столом з антикорупційної тематики за участю керівництва Держгеокадастру та осіб, уповноважених на здійснення комунікацій з антикорупційних питань, звітування в рамках Урядової громадської ініціативи «Разом проти корупції», підтримка актуальної інформації та оновлення на офіційному веб-сайті Держгеокадастру рубрики з антикорупційної тематики, проведення публічного



обговорення стану виконання Антикорупційної програми Держгеокадастру на відкритих засіданнях Комісії з оцінки корупційних ризиків та моніторингу виконання Антикорупційної програми Держгеокадастру тощо.

IV. Процедури щодо моніторингу, оцінки виконання та періодичного перегляду антикорупційної програми

Моніторинг та оцінку виконання Антикорупційної програми Держгеокадастру здійснює Комісія щоквартально.

Керівники структурних підрозділів апарату Держгеокадастру, його територіальних органів Держгеокадастру, підприємств, що належать до сфери управління Держгеокадастру, щоквартально подають інформацію про хід виконання заходів, визначених Антикорупційною програмою Держгеокадастру.

Управління запобігання та виявлення корупції Держгеокадастру забезпечує контроль за виконанням Антикорупційної програми Держгеокадастру, координує зазначену роботу в територіальних органах Держгеокадастру, на підприємствах, що належать до сфери управління Держгеокадастру, узагальнює інформацію про хід виконання Антикорупційної програми Держгеокадастру та подає її на розгляд Комісії.

Комісія на своїх засіданнях розглядає узагальнену інформацію про хід виконання Антикорупційної програми Держгеокадастру, проводить моніторинг виконання та оцінку її ефективності.

Критеріями оцінки виконання Антикорупційної програми Держгеокадастру є: своєчасність виконання, повнота реалізації, оцінка стану досягнення мети (індикаторів виконання).

За результатами моніторингу та оцінки виконання Антикорупційної програми Держгеокадастру Комісія готує інформацію про стан виконання антикорупційної програми та, у разі необхідності, пропозиції щодо внесення в установленому порядку змін до неї. У разі встановлення невиконання або неналежного виконання Антикорупційної програми Держгеокадастру Голова Комісії інформує про такі факти Голову Держгеокадастру для вжиття заходів реагування, в тому числі дисциплінарного впливу.

Антикорупційна програма Держгеокадастру переглядається в таких випадках: внесення змін до законодавства, у разі надання Національним агентством з питань запобігання корупції обов'язкових для розгляду пропозицій до неї, встановлення недовіри заходів, визначених антикорупційною програмою, за результатом проведеного моніторингу та оцінки її виконання за 2019 рік, а також не пізніше одного місяця з дати затвердження антикорупційної стратегії та державної програми з її реалізації.

Рішення про внесення змін до Антикорупційної програми Держгеокадастру за результатами її перегляду приймає Голова Держгеокадастру.

В. о. начальника Управління
запобігання та виявлення корупції

 квітня 2019 року

О. СІРОШТАН

ДЕРЖГЕОКАДАСТР

120 від 22.04.2019



ЗАТВЕРДЖЕНО

Наказ Держгеокадастру
від 27.03.2019 № 94

**Звіт
за результатами оцінки корупційних ризиків у діяльності Держгеокадастру**

Оцінку корупційних ризиків у діяльності Державної служби України з питань геодезії, картографії та кадастру проведено відповідно до Методології оцінювання корупційних ризиків у діяльності органів влади, затвердженої рішенням Національного агентства з питань запобігання корупції 02.12.2016 № 126, зареєстрованим в Міністерстві юстиції України 28.12.2016 за № 1718/29848, та наказу Держгеокадастру від 22.01.2019 № 6 «Про проведення оцінювання корупційних ризиків та внесення змін до складу Комісії з оцінки корупційних ризиків та моніторингу виконання антикорупційної програми Держгеокадастру».

Оцінка корупційних ризиків в діяльності Держгеокадастру проводилася Комісією з оцінки корупційних ризиків та моніторингу виконання антикорупційної програми Держгеокадастру (далі – Комісія), утвореною наказом Держгеокадастру від 14.02.2017 № 66 «Про організацію підготовки антикорупційної програми Держгеокадастру на 2017 рік», із змінами, внесеними наказом Держгеокадастру від 22.01.2019 № 6 «Про проведення оцінювання корупційних ризиків та внесення змін до складу Комісії з оцінки корупційних ризиків та моніторингу виконання антикорупційної програми Держгеокадастру».

Робота Комісії здійснювалась відповідно до Робочого плану проведення оцінки корупційних ризиків у діяльності Державної служби України з питань геодезії, картографії та кадастру, затвердженого 23 січня 2019 року головою Комісії І. Рубаном.

В рамках підготовки до оцінки корупційних ризиків та антикорупційної програми Держгеокадастру на 2019-2020 роки проведені наступні заходи:

1) надано доручення територіальним органам Держгеокадастру та підприємствам, що належать до сфери управління Держгеокадастру, про надання пропозицій щодо ідентифікації корупційних ризиків та заходів щодо їх усунення (зменшення) (листи Держгеокадастру від 18.12.2018 № 22-28-0.12-13117/2-18 про ідентифікацію корупційних ризиків та № 24-28-0.12-13115/2-18 про подання планів, інформації та пропозицій);

2) з метою залучення громадськості до процесу ідентифікації та оцінки корупційних ризиків у діяльності Держгеокадастру на офіційному веб-сайті Держгеокадастру 23.01.2019 розміщено оголошення (land.gov.ua/info/oholoshennia-zaproshtuiemo-predstavnykiv-hromadskosti-ta-ekspertiv-zaluchytysia-do-otsinky-koruptsiinykh-ryzykiv-u-diiialnosti-derzhheokadastru/). Від громадянки Шпак Н. А. на електронну адресу (anticor@land.gov.ua) 6 лютого 2019 року надійшли пропозиції, які розглянуті та враховані частково;

3) з метою отримання інформації щодо оцінки рівня корупційних ризиків в діяльності Держгеокадастру серед працівників Держгеокадастру з 14 лютого 2019 року по 13 березня 2019 року проведено анонімне анкетування шляхом розміщення анкети на внутрішньому порталі Держгеокадастру.

У вказаному анкетуванні станом на 13.03.2019 взяло участь 217 осіб, які оцінили наявний рівень корупції в Держгеокадастрі в цілому, а також в окремих сферах діяльності Держгеокадастру.

Критерії оцінки наявного рівня корупції в Держгеокадастрі були визначені від 0 до 4 балів (0 балів – відсутність рівня корупції, 4 – високий рівень корупції). Більшість опитуваних осіб, які взяли участь в анонімному анкетуванні, оцінили наявний рівень корупції в Держгеокадастрі як такий, що відсутній (40,5%), 25,1% – як низький (незначний). Лише 5,6% опитуваних оцінили наявний рівень корупції в Держгеокадастрі як високий.

Щодо наявного рівня корупції в окремих 12 сферах діяльності Держгеокадастру працівниками Держгеокадастру було визначено, що найбільший рівень корупції наявний у наступних сферах діяльності:

- управлінська діяльність – 20% від загальної кількості опитуваних осіб;
- державна експертиза – 18%;
- контроль за використанням та охороною земель – 17%.

При ідентифікації та оцінці корупційних ризиків було використано наступні джерела:

- досліджено нормативно-правові акти, організаційно-розпорядчі документи, що регулюють діяльність Держгеокадастру, його територіальних органів, підприємств, що належать до сфери управління Держгеокадастру, а також окремих процедур на предмет наявності у них положень, що сприяють (можуть сприяти) вчиненню корупційних та/або пов'язаних з корупцією правопорушень;

- досліджено матеріали попередніх оцінки (дооцінки) корупційних ризиків у діяльності Держгеокадастру, проведених у 2018 році;

- проаналізовано матеріали щодо виконання Держгеокадастром, його територіальними органами та підприємствами, що належать до сфери управління Держгеокадастру, антикорупційної програми Держгеокадастру на 2018 рік та реалізації визначених у ній заходів за 2018 рік;

- здійснено аналіз повідомлень у засобах масової інформації про недоліки певних процедур, можливу неправомірну та недоброчесну поведінку посадових (службових) осіб Держгеокадастру, його територіальних органів, а також працівників підприємств, що належать до сфери управління Держгеокадастру;

- проаналізовано листи, звернення, скарги громадян, юридичних осіб, органів місцевого самоврядування, народних депутатів України, тощо, що надійшли до Держгеокадастру поштою, на електронну адресу Держгеокадастру та гарячу лінію Держгеокадастру та містили інформацію про напрямки діяльності, в яких виникає найбільша ймовірність вчинення корупційних та/або пов'язаних з корупцією правопорушень;

- проведено аналіз рішень щодо притягнення у 2018 році посадових (службових) осіб Держгеокадастру, його територіальних органів, працівників підприємств, що належать до сфери управління Держгеокадастру, до відповідальності за корупційні та/або пов'язані з корупцією правопорушення;

- проаналізовано повідомлення, що надійшли до Держгеокадастру від правоохоронних органів, про проведення обшуків (виїмок) під час розслідування кримінальних та/або адміністративних справ щодо можливих неправомірних дій посадових (службових) осіб Держгеокадастру, його територіальних органів, працівників підприємств, що належать до сфери управління Держгеокадастру;

- досліджено результати контрольних заходів (перевірок, тощо), що полягали в аналізі актів, довідок та інших документально оформлених результатів проведених заходів, наданих рекомендацій з метою максимального вивчення різних напрямів діяльності, у яких було виявлено найбільше порушень вимог законодавства України,



їх теперішній стан та ймовірність вчинення (сприяння вчиненню) корупційних правопорушень та/або правопорушень, пов'язаних з корупцією;

- розглянуто пропозиції громадськості, що надійшли на електронну пошту Держгеокадастру, стосовно ідентифікації та оцінки корупційних ризиків у діяльності Держгеокадастру, зокрема пропозиції Шпак Н. А. від 06.02.2019;

- розглянуто пропозиції головних управлінь Держгеокадастру в областях та м. Києві, підприємств, що належать до сфери управління Держгеокадастру, щодо ідентифікації корупційних ризиків та заходів щодо їх усунення (зменшення), надіслані на виконання листів Держгеокадастру від 18.12.2018 № 22-28-0.12-13117/2-18 про ідентифікацію корупційних ризиків та № 24-28-0.12-13115/2-18 про подання планів, інформації та пропозицій;

- розглянуто пропозиції структурних підрозділів апарату Держгеокадастру стосовно ідентифікації та оцінки корупційних ризиків у діяльності Держгеокадастру на 2019–2020 роки;

- результати анонімного анкетування щодо оцінки рівня корупційних ризиків в діяльності Держгеокадастру;

- результати дослідження міжнародної антикорупційної організації Transparency International «Індекс сприйняття корупції-2018».

Комісією здійснено ідентифікацію корупційних ризиків в діяльності Держгеокадастру, їх формальне визначення та оцінку.

За результатами роботи було підготовлено опис корупційних ризиків в діяльності Держгеокадастру, чинники корупційних ризиків та можливі наслідки корупційного правопорушення чи правопорушення, пов'язаного з корупцією, та визначені заходи щодо усунення корупційних ризиків, особи, відповідальні за їх виконання, строки та необхідні ресурси, очікувані результати.

Опис ідентифікованих корупційних ризиків у діяльності Держгеокадастру (додаток 1) та Таблиця оцінених корупційних ризиків та заходів щодо їх усунення (додаток 2) додаються.

Звіт за результатами оцінки корупційних ризиків у діяльності Держгеокадастру розглянуто 14.03.2019 на відкритому засіданні Комісії із запрошенням представників громадськості (<http://land.gov.ua/info/oholoshennia-pro-provedennia-vidkrytoho-zasidannia-komisii-z-otsinky-koruptsiinykh-ryzykiv-ta-monitorynhu-vykonannia-antykoruptsiinoi-prohramy-derzhheokadastru-2/>).

Додатки: на 10 арк. в 1 прим.

Голова Комісії

І. РУБАП

Заступник голови Комісії

Р. КЛИМЧУК

Секретар Комісії

В. ВРУБЛЕВСЬКИЙ




Додаток І

до Звіту за результатами оцінки корупційних ризиків у діяльності Держгеокадастру

Опис
ідентифікованих корупційних ризиків у діяльності Держгеокадастру

№ з/п	Ідентифікований корупційний ризик	Опис	Чинники	Можливі наслідки
1.	Ймовірність використання службовими особами територіальних органів Держгеокадастру наданих їм повноважень з метою отримання неправомірної вигоди або надання переваг іншим суб'єктам господарювання при погодженні документації із землеустрою щодо відведення земельної ділянки за місцем розташування земельної ділянки.	Розробник документації із землеустрою подавав на погодження до територіального органу Держгеокадастру за місцем розташування земельної ділянки оригінал документації із землеустрою щодо відведення земельної ділянки. Безпосереднє спілкування розробника документації із землеустрою та службової особи, яка здійснювала її погодження, провокувало ризики вчинення корупційних та/або пов'язаних з корупцією правопорушень. Зокрема існували факти вимагання службовими особами територіальних органів Держгеокадастру неправомірної вигоди за позитивний розгляд документації із землеустрою. В іншому випадку така документація із землеустрою тривалий час не розглядалася або ж надавалися висновки про непогодження документації з необґрунтованими (безпідставними) зауваженнями.	Невиконання службовими особами територіальних органів Держгеокадастру належним чином наданих їм повноважень, використання службових повноважень з метою отримання неправомірної вигоди або надання переваг іншим суб'єктам господарювання.	Порушення прав фізичних та юридичних осіб, а також розробників документації із землеустрою. Притягнення працівників територіальних органів Держгеокадастру до відповідальності. Судові процеси стосовно неправомірних рішень, дій або бездіяльності органу влади. Втрата репутації органу.
2.	Ймовірність використання службовими особами територіальних органів Держгеокадастру наданих їм повноважень з метою отримання неправомірної вигоди при наданні адміністративної послуги – прийняття рішення про передачу земельних ділянок сільськогосподарського призначення	Надання адміністративної послуги – прийняття рішення щодо передачі земельних ділянок сільськогосподарського призначення державної власності виключно керівником територіального органу Держгеокадастру, що дає йому можливість використання службових	Невиконання службовими особами територіальних органів Держгеокадастру належним чином наданих їм повноважень, використання службових повноважень з метою отримання неправомірної вигоди та прийняття неправомірних рішень.	Порушення прав фізичних та юридичних осіб. Прийняття неправомірних рішень. Судові процеси стосовно неправомірних рішень, дій або бездіяльності органу влади. Втрата репутації органу.



<p>94 вид. 27.03.2019</p> <p>ДЕПАРТАМЕНТ РЕГИСТРАЦІЇ</p>	<p>державної власності у власність або користування.</p> <p>3. Ймовірність використання службових повноважень з метою отримання неправомірної вигоди державними кадастровими реєстраторами територіальних органів Держгеокадастру при наданні адміністративної послуги – державної реєстрації земельної ділянки</p>	<p>повноважень з метою отримання неправомірної вигоди.</p> <p>Надання адміністративної послуги – державна реєстрація земельної ділянки виключно державними кадастровими реєстраторами територіальних органів Держгеокадастру, що дає можливість державному кадастровому реєстратору використання службових повноважень з метою отримання неправомірної вигоди.</p> <p>Існує недосконалий механізм надання адміністративної послуги у сфері ведення Державного земельного кадастру щодо державної реєстрації земельних ділянок.</p> <p>Закон України «Про Державний земельний кадастр» дозволяє державним кадастровим реєстраторам тлумачити на свій розсуд проблемні питання підстав для формування земельної ділянки та виникнення прав на неї.</p>	<p>Невиконання державними кадастровими реєстраторами територіальних органів Держгеокадастру належним чином наданих їм повноважень.</p> <p>Повноваження щодо реєстрації земельних ділянок надано виключно державним кадастровим реєстраторам територіальних органів Держгеокадастру за місцем розташування земельної ділянки.</p>	<p>Притягнення державних кадастрових реєстраторів територіальних органів Держгеокадастру до відповідальності.</p> <p>Судові процеси стосовно неправомірних рішень дій або бездіяльності органу влади.</p>
	<p>4. Ймовірність використання виконавцем земельних торгів та ліцитатором повноважень щодо проведення земельних торгів з метою отримання неправомірної вигоди.</p>	<p>Надання повноваження щодо проведення земельних торгів дає можливість виконавцю земельних торгів та ліцитатору використання службових повноважень з метою отримання неправомірної вигоди.</p>	<p>Невиконання виконавцем земельних торгів та ліцитатором належним чином наданих їм повноважень.</p> <p>Неврегульованість на законодавчому рівні питання щодо проведення всіх земельних торгів виключно в електронній формі.</p>	<p>Судові процеси стосовно неправомірних рішень.</p> <p>Втрата репутації органу та зменшення надходжень до місцевих бюджетів коштів від орендної плати.</p>
	<p>5. Ймовірність виникнення конфлікту інтересів у керівників територіальних органів Держгеокадастру при здійсненні повноважень з державного нагляду (контролю) в частині дотримання земельного законодавства, використання та охорони земель сільськогосподарського призначення державної власності.</p>	<p>Керівники територіальних органів Держгеокадастру приймають рішення щодо розпорядження землями сільськогосподарського призначення державної власності. Вони ж є державними інспекторами у сфері контролю за використанням та охороною земель, до повноважень яких віднесено здійснення контролю за дотриманням законодавства при прийнятті зазначених рішень.</p>	<p>Посидання в одному органі виконавчої влади (Держгеокадастрі) повноважень щодо розпорядження землями сільськогосподарського призначення державної власності та здійснення державного нагляду (контролю) в частині дотримання земельного законодавства, використання та охорони земель сільськогосподарського призначення державної власності.</p> <p>Неправомірне втручання керівників територіальних органів Держгеокадастру.</p>	<p>Прийняття неправомірних рішень.</p> <p>Втрата репутації органу.</p>

			які приймають рішення про розпорядження земельними ділянками сільськогосподарського призначення державної власності за межами населених пунктів на посадових (службових) осіб цих органів, які здійснюють державний нагляд (контроль) в частині дотримання земельного законодавства, використання та охорони земель для прийняття неправомірних рішень	
6.	Ймовірність виникнення проявів недоброчесності працівників Держгеокадастру та його територіальних органів з метою задоволення своїх приватних інтересів під час надання адміністративних послуг у зв'язку із визначенням різних найменувань адміністративних послуг в картках адміністративних послуг, які надаються Держгеокадастром, та визначених постановою КМУ від 01.08.2011 № 835 та розпорядженням КМУ від 16.05.2014 № 523-р.	Пунктом 1 частини першої статті 5 Закону України «Про адміністративні послуги» передбачено, що виключно законами, які регулюють суспільні відносини щодо надання адміністративних послуг, встановлюються, зокрема, найменування адміністративної послуги та підстави для її одержання. Перелік адміністративних послуг, які надаються Держгеокадастром, визначений у постанові КМУ від 01.08.2011 № 835. Разом з цим найменування послуг Держгеокадастру, які надаються ним через ЦНАПи, відповідно до розпорядження КМУ від 16.05.2014 № 523-р містить найменування окремих адміністративних послуг, які відрізняються від найменувань, визначених у постанові КМУ від 01.08.2011 № 835.	Неврегульованість нормативно-правових актів суперечність між окремими положеннями нормативно-правових актів. Недоброчесність працівників, які залучені до надання адміністративних послуг.	Прийняття неправомірних рішень. Судові процеси.
7.	Ймовірність виникнення проявів недоброчесності посадових осіб структурних підрозділів внутрішнього аудиту з метою задоволення своїх приватних інтересів під час здійснення внутрішнього аудиту шляхом сприяння посадовим особам об'єкту контролю уникнути (зменшити) контроль за їх діяльністю та приховати факти порушень вимог законодавства	Недостовірне документування результатів внутрішнього аудиту; складання неправдивих (вигиблених) висновків та надання хибних аудиторських рекомендацій.	Неправомірні (мажисні) дії та/або бездіяльність посадових осіб структурних підрозділів внутрішнього аудиту.	Не забезпечення актуальних результатів внутрішнього аудиту щодо нагальних (першочергових) та проблемних питань діяльності Держгеокадастру, а також своєчасного виявлення порушень та недоліків, що може призвести до втрати фінансових та матеріальних ресурсів.




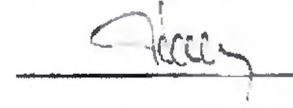
8.	Відсутність нормативного закріплення вимоги для особи письмово повідомити про виникнення у неї конфлікту інтересів та для керівника невідкладно накладати відповідну резолюцію на таке повідомлення	Невизначеність стосовно форми повідомлення про наявність у особи конфлікту інтересів та відсутність вимоги для керівника письмово підтверджувати факт його отримання залишає можливість необ'єктивної оцінки правомірності дій керівника та особи, у якій виник конфлікт інтересів, при виконанні ними вимог щодо врегулювання конфлікту інтересів.	Неврегульованість процедури, що створює необґрунтовані дискреційні повноваження	Притягнення посадових осіб до відповідальності, втрата репутації органу Судові процеси
9.	Ймовірність виникнення проявів недоброчесності та необ'єктивності, яка полягає у несвочасному розгляді звернень, ненадання або надання недостовірної інформації з метою приховування інформації та задоволення своїх приватних інтересів або інтересів третіх осіб.	Посадові особи Держгеокадастру, його територіальних органів та підприємств, що належать до сфери управління Держгеокадастру, під час розгляду звернень громадян, юридичних осіб, звернень на гарячу лінію, запитів на публічну інформацію порушують строки розгляду, здійснюють розгляд не об'єктивно, не надають або надають неповну інформацію, з метою приховування інформації та задоволення своїх приватних інтересів	Недостатній контроль з боку керівництва за опрацюванням звернень громадян, юридичних осіб, звернень на гарячу лінію, запитів на публічну інформацію, тощо. Недостатній рівень персональної відповідальності працівників Не належне виконання службових повноважень Недоброчесність працівників	Порушення прав заявників. Втрата репутації органу. Судові справи.


Голова Комісії

Заступник Голови Комісії

Секретар Комісії







І. РУБАН

Р. КЛИМЧУК

В. ВРУБЛЕВСЬКИЙ

Додаток 2

до Звіту за результатами оцінки корупційних ризиків у діяльності Держгеокадастру

Таблиця
оцінених корупційних ризиків та заходів щодо їх усунення

Корупційний ризик	Пріоритетність корупційного ризику (низька/середня/висока)	Заходи щодо усунення корупційного ризику	Особа (особи) відповідальна (і) за виконання заходу	Строк виконання заходів щодо усунення корупційного ризику	Ресурси для впровадження заходів	Очікувані результати
1	2	3	4	5	6	7
Ризик 1. Ймовірність використання службовими особами територіальних органів Держгеокадастру наданих їм повноважень з метою отримання неправомірної вигоди або надання переваг іншим суб'єктам господарювання при погодженні документації із землеустрою щодо вилучення земельної ділянки та місцем розташування земельної ділянки	Середня	Супровід у Верховній Раді України проекту Закону України «Про внесення змін до деяких законодавчих актів щодо підвищення прозорості при погодженні документації із землеустрою та врегулювання інших питань у сфері землеустрою» (реєстр. № 9194 від 11.10.2018), зокрема, в частині погодження територіальними органами Держгеокадастру проектів землеустрою щодо вилучення земельних ділянок за принципом екстериторіальності на постійній основі.	Департамент землеустрою, використання та охорони земель А. Ільєнко	Грудень 2020 року	Не потребує	Прийняття Верховною Радою України Закону України «Про внесення змін до деяких законодавчих актів щодо підвищення прозорості при погодженні документації із землеустрою та врегулювання інших питань у сфері землеустрою» (реєстр. № 9194 від 11.10.2018).
Ризик 2. Ймовірність використання службовими особами	Середня	Передача земельних ділянок сільськогосподарського	Департамент землеустрою, використання та	Грудень 2020 року	Не потребує	Земельні ділянки сільськогосподарського призначення державної

<p>територіальних органів Держгеокадастру надали ім повноважень з метою отримання неправомірної вигоди при наданні адміністративної послуги прийняття рішення про передачу земельних ділянок сільськогосподарського призначення державної власності у власність або користування.</p>		<p>призначення державної власності у комунальну власність об'єднаних територіальних громад. Супровід у Верховній Раді України законопроектів, спрямованих на делегування органам місцевого самоврядування повноважень у сфері земельних відносин зокрема. «Про внесення змін до деяких законодавчих актів України щодо розширення повноважень органів місцевого самоврядування з управління земельними ресурсами та посилення державного контролю за використанням і охороною земель» (реєстр. № 4355 від 31.03.2016).</p>	<p>охорони земель А. Ільєнко</p>			<p>власності передані у комунальну власність об'єднаних територіальних громад. Прийняття Верховною Радою України Закону України «Про внесення змін до деяких законодавчих актів України щодо розширення повноважень органів місцевого самоврядування з управління земельними ресурсами та посилення державного контролю за використанням і охороною земель» (реєстр. № 4355 від 31.03.2016).</p>
<p>Ризик 3: Ймовірність використання службових повноважень з метою отримання неправомірної вигоди державними кадастровими регістраторами територіальних органів Держгеокадастру при наданні адміністративної послуги – державної реєстрації земельної ділянки</p>	<p>Висока</p>	<p>Супроводження розроблених проєктів законів України «Про внесення змін до Закону України «Про Державний земельний кадастр» (реєстр. № 8049 від 22.02.2018) щодо розширення переліку осіб, які здійснюють внесення відомостей до Державного земельного кадастру та надання відповідної інформації з нього: «Про внесення змін до Закону України «Про Державний земельний кадастр» щодо порядку</p>	<p>Департамент державного земельного кадастру І. Славін</p>	<p>Грудень 2020 року</p>	<p>Не потребує</p>	<p>Прийняття Верховною Радою України Закону України «Про внесення змін до Закону України «Про Державний земельний кадастр» (реєстр. № 8049 від 22.02.2018). Прийняття Верховною Радою України Закону України «Про внесення змін до Закону України «Про Державний земельний кадастр» щодо порядку оскарження рішень, дій або бездіяльності у сфері</p>



		оскарження рішень, дій або бездіяльності у сфері ведення Державного земельного кадастру» (реєстр № 6017 від 03.02.2017). Вказаний проект Закону України Запровадить механізм оскарження рішень, дій або бездіяльності у сфері ведення Державного земельного кадастру в адміністративному порядку, спрощення процедури врегулювання спорів та розгляду скарг пов'язаних з веденням Державного земельного кадастру, врегулювання питання щодо забезпечення контролю за прийняттям відповідних рішень у сфері ведення Державного земельного кадастру.				ведення Державного земельного кадастру» (реєстр № 6017 від 03.02.2017)
Ризик 4: Ймовірність виконання виконавцем земельних торгів та ліцитатором повноважень щодо проведення земельних торгів з метою отримання неправомірної вигоди.	Низька	Врегулювання на законодавчому рівні питання щодо проведення всіх земельних торгів виключно в електронній формі, а саме: - розроблення проекту Закону України «Про внесення змін до Земельного кодексу України щодо запровадження електронних земельних торгів»;	Департамент міжнародної співпраці та ринку земель Д. Башлик	Грудень 2019 року	Не потребує	Розроблення проекту Закону України «Про внесення змін до Земельного кодексу України щодо запровадження електронних земельних торгів» Судоводження у Верховній Раді України розробленого проекту Закону України «Про внесення змін до Земельного кодексу України щодо запровадження



		- супровід у Верховній Раді України проекту Закону України «Про внесення змін до Земельного кодексу України щодо запровадження електронних земельних торгів»		Грудень 2020 року		електронних земельних торгів» Відсутність фактів порушень при проведенні електронних земельних торгів.
Ризик 5: Ймовірність виникнення конфлікту інтересів у керівників територіальних органів Держгеокадастру при здійсненні повноважень з державного нагляду (контролю) в частині дотримання земельного законодавства, використання та охорони земель сільськогосподарського призначення державної власності	Висока	Супроводження у Верховній Раді України проекту Закону України «Про внесення змін до деяких законодавчих актів України щодо розширення повноважень органів місцевого самоврядування з управління земельними ресурсами та посилення державного контролю за використанням охороною земель» (реєстр. № 4355 від 31.03.2016).	Департамент контролю за використанням та охороною земель О. Коляденко, Департамент землеустрою, використання та охорони земель А. Ільєнко	Грудень 2020 року	Не потребує	Прийняття Верховною Радою України Закону України «Про внесення змін до деяких законодавчих актів України щодо розширення повноважень органів місцевого самоврядування з управління земельними ресурсами та посилення державного контролю за використанням і охороною земель» (реєстр. № 4355 від 31.03.2016).
Ризик 6: Ймовірність виникнення проявів недоброчесності працівників Держгеокадастру та його територіальних органів з метою задоволення своїх приватних інтересів під час надання адміністративних послуг у зв'язку із визначенням різних найменувань адміністративних послуг в картках адміністративних послуг, які надаються Держгеокадастром, та визначених постановою КМУ від 01.08.2011 № 835 та розпорядженням КМУ від 16.05.2014 № 523-р.	Низька	Розробка проекту постанови КМУ «Про внесення змін до постанови Кабінету Міністрів України від 01.08.2011 № 835 та розпорядження Кабінету Міністрів України від 16.05.2014 № 523-р»	Юридичний департамент І. Солодка	Грудень 2019 року	Не потребує	Прийняття Кабінетом Міністрів України проекту постанови КМУ «Про внесення змін до постанови Кабінету Міністрів України від 01.08.2011 № 835 та розпорядження Кабінету Міністрів України від 16.05.2014 № 523-р», що надасть можливість визначення у картках адміністративних послуг єдиних найменувань для адміністративних послуг, які надаються Держгеокадастром та його

<p>Ризик 7: Ймовірність виникнення проявів недобросовісності посадових осіб структурних підрозділів внутрішнього аудиту з метою задоволення своїх приватних інтересів під час здійснення внутрішнього аудиту шляхом сприяння посадовим особам об'єкту контролю уникнути (зменшити) контроль за їх діяльністю та приховати факти порушень вимог законодавства</p>	Низька	<p>Удосконалення оновлення існуючих, розроблення нових) внутрішніх нормативних документів з питань внутрішнього аудиту, зокрема в частині відповідальності посадових осіб підрозділів внутрішнього аудиту, в саме:</p> <ul style="list-style-type: none"> - внесення змін до Порядку організації та здійснення діяльності з внутрішнього аудиту у Держгеокадастрі - внесення змін до Програми забезпечення та підвищення якості внутрішнього аудиту у Держгеокадастрі - розроблення Декларацій внутрішнього аудиту. <p>Застосування принципу ротації посадових осіб структурних підрозділів внутрішнього аудиту, а саме: направлення їх для проведення аудиту в інші територіальні органи Держгеокадастру та державні підприємства в інших областях.</p>	Відділ внутрішнього аудиту І. Несин	Перше півріччя 2019 року Протягом 2019-2020 років	Не потребує	<p>територіальними органами</p> <p>Попередження (не допущення) порушень та недовідків втрат фінансових та матеріальних ресурсів, а також своєчасне вирішення проблемних питань діяльності Держгеокадастру його територіальних органів та підприємств, що належать до сфери управління Держгеокадастру</p> <p>Зміни в існуючі внутрішні нормативні документи з питань внутрішнього аудиту внесені</p> <p>Декларації внутрішнього аудиту розроблені</p>
<p>Ризик 8: Відсутність нормативного закріплення вимоги для особи</p>	Низька	<p>Розробка механізму запровадження процедури, що передбачатиме</p>	Управління запобігання та виявлення	Листопад 2019 року	Не потребує	<p>Відповідна процедура розроблена.</p>

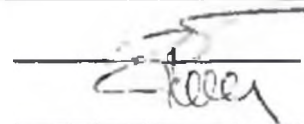



письмово повідомляти про виникнення у неї конфлікту інтересів та для керівника невідкладно накладати відповідну резолюцію на таке повідомлення.		обов'язкове письмове повідомлення посадовою особою про виникнення у неї конфлікту інтересів та для керівника такої особи невідкладно накладати відповідну резолюцію на вказане повідомлення.	корупції О. Сіроштан			
<p>Ризик 9: Ймовірність виникнення проявів недоброчесності та неохочливості, яка полягає у несвочасному розгляді звернень, ненадання або надання недостовірної інформації з метою приховування інформації та задоволення своїх приватних інтересів або інтересів третіх осіб</p>	Нітька	<p>Проведення навчань серед працівників Держгеокадастру, його територіальних органів та підприємств, що належать до сфери управління Держгеокадастру. Посилення контролю за дотриманням законодавства під час розгляду звернень громадян та юридичних осіб, запитів на публічну інформацію, звернень на гарячу лінію, тощо шляхом періодичного моніторингу з боку уповноважених на це підрозділів та звітування перед керівництвом про результати такого моніторингу, публікації на сайті статистичних даних щодо запитів, звернень і відповідей на них.</p>	<p>Відділ звернень громадян та доступу до публічної інформації Н. Дьяченко, Управління забезпечення діяльності служби Г. Адирхаєв, Департамент адміністративно-господарського забезпечення А. Махнаков, керівники територіальних органів та підприємств, що належать до сфери управління Держгеокадастру</p>	Протягом 2019-2020 років	Не потребує	<p>Кількість проведених навчань з питань дотримання виконавської дисципліни. Відсутність скарг на порушення строків, належного (повного) розгляду звернень громадян та юридичних осіб, запитів на публічну інформацію, звернень на гарячу лінію Держгеокадастру</p>

Голова Комісії

Заступник Голови Комісії

Секретар Комісії





І. РУБАН

Р. КЛИМЧУК

В. ВРУБЛЕВСЬКИЙ